

UNIVERSIDAD AUTONOMA DE GUADALAJARA
Escuela de Filosofía y Letras

UNIVERSIDAD AUTONOMA DE GUADALAJARA
Escuela de Filosofía y Letras
1990
OP. 123

CATALOGO DE CONCESIONES DE TIERRAS
EN BAJA CALIFORNIA, EXISTENTES EN EL ARCHIVO HISTORICO
DE LA PAZ, B. CFA. S. SIGLOS XVIII Y XIX

TESIS PROFESIONAL


Universidad Autónoma de Baja California



HIS014233

Miguel Francisco Sánchez Otamendi
Guadalajara, Jalisco, 1990

014233

A handwritten signature in black ink, appearing to read 'David Pínera Ramírez', written over a horizontal line.

M.H. DAVID PINERA RAMIREZ.
ASESOR DE TESIS
CENTRO DE INVESTIGACIONES
HISTORICAS UNAM-UABC

INTRODUCCION

Dentro de la rica historia nacional, la de la península de Baja California nos presenta una gama de matices peculiares y sumamente interesantes. Si bien nunca permaneció al margen del proceso histórico que se generó en todo el continente americano a partir de la colonización española, su geografía y especiales características de la cultura autóctona propiciaron formas especiales de integración al control colonial. En ese proceso, la relación del hombre aborígen con el suelo que habitaba fue cambiada. Se instauraron nuevos tipos de propiedad, mismos que generaron una serie de relaciones sociales muy distintas a las que regían la vida de los nativos. La presente relación o catálogo de títulos y concesiones de propiedad tiene como objetivo conocer parte de ese proceso histórico de la Baja California.

Los títulos y documentos que aquí se enlistan fueron expedidos por el gobierno de la península entre 1768 y 1873, es decir proceden tanto del gobierno colonial español como del México independiente. El repositorio original donde se conservan es el Archivo Histórico de La Paz, Baja California Sur y nosotros hemos utilizado las copias en microfilm que de ellos tiene The Bancroft Library de la Universidad de California, en Berkeley, California. Se revisaron 200 rollos, de los cuales 128 tuvieron información relativa a títulos de propiedad.

Si bien el objetivo principal es la elaboración del inventario, hemos hecho un primer análisis de los datos, mismo que nos ha permitido obtener una visión general de las transformaciones sufridas en el proceso de tenencia de la tierra desde la etapa --prehispánica hasta fines del siglo XIX. Para ello se ha dividido el trabajo en dos capítulos, en el primero referimos las características geográficas de la Baja California, lo cual nos permite establecer la importancia del medio geográfico en la colonización

de la península. Se mencionan también en este capítulo los factores que dieron origen a las primeras concesiones de tierras durante la etapa misional jesuítica, los cambios introducidos por el visitador Jose de Gálvez en 1768 y los lineamientos generales de la dinámica seguida en la tenencia de la tierra durante el siglo XIX. Esta primera interpretación de los datos ha sido acompañada de una serie de cuadros y mapas que consideramos, ilustran claramente el análisis hecho.

El segundo capítulo está integrado por la relación de títulos y concesiones de tierra otorgados entre 1768 y 1873. Los datos incluidos en el inventario son: fecha de la concesión, nombre del titular, nombre del otorgante, la superficie adquirida, el tipo de concesión, el lugar donde estaba situada, las observaciones pertinentes y el número de rollo donde se localiza el documento en cuestión.

La información analizada sólo cubre el territorio de la península de Baja California aunque, como sabemos, junto con la Alta, formó hasta 1848 la Provincia de California.

Considerando que es de suma utilidad para los investigadores, se ha hecho un índice onomástico y topográfico facilitando así la consulta del catálogo.

La realización de este trabajo pretende, por otra parte, contribuir al enriquecimiento de las investigaciones pioneras que sobre este campo han realizado estudiosos como D. Urbano Ulises Lassepas (1859), cuya obra, titulada Historia de la colonización de la Baja California, constituye la primera aportación sobre el tema. En la década de los setentas, Andres Cota Sandoval trabajó en la catalogación y clasificación de lo que vendría a ser el Archivo Histórico de Baja California Sur, arrojando nueva luz sobre el tema de la tenencia de la tierra en la península entre 1744 y 1821. En años recientes, el maestro David Piñera Ramírez realizó

su tesis de maestría con el título precisamente de Tenencia de la Tierra en Baja California de la época prehispánica a 1888. Fuera de los anteriores autores, la bibliografía sobre el tema es bastante escasa por ello consideramos que la relación que aquí se presenta servirá de pauta a nuevas investigaciones e interpretaciones sobre esta problemática tan importante.

Aprovecho este momento para agradecer su dirección y consejos al Maestro David Piñera Ramírez, miembro del comité directivo de la Asociación Iberoamericana de Estudios sobre Fronteras. De igual forma agradezco al Dr. Miguel Mathes, notable historiador californiano, el haber tramitado en The Bancroft Library, el préstamo de los rollos de microfilm que aquí utilizamos. Finalmente agradezco la valiosa ayuda del Lic. Jorge Martínez Zepeda, coordinador del Centro de Investigaciones Históricas UNAM-UABC, al Lic. Jesús Ortíz Figueroa, excoordinador del Centro, y a las compañeras Cristina Ruiz Bueno y Patricia Rivero Castillo por la labor mecanográfica de este trabajo.

CAPITULO I

1.- CARACTERISTICAS GEOGRAFICAS DE BAJA CALIFORNIA

La longitud de la Península de Baja California es aproximadamente de 1,260 kilómetros. Se separa de la costa del sur de California cerca del paralelo 32° y la parte sur pasa por el paralelo 24°, por consiguiente viene siendo una de las penínsulas mas largas del mundo.

Los límites de la península son como siguen: al norte con Estados Unidos, al este con el Golfo de California y al oeste y sur con el Océano Pacífico, debido a lo estrecho de la misma, su anchura media es de solo 90 kilómetros; la máxima de 175 km. y la mínima de 45 km. (1)

Según la historia geológica la península se comenzó a formar a finales del período Mioceno, o sea, hace más o menos 600 millones de años. (2)

Orografía

Respecto a este punto diré que el sistema orográfico de Baja California se constituye de una cadena que recorre la extensión de la Península en dirección norte a sur. Tiene su principio en Estados Unidos, y ya dentro del país tiene diferentes nombres. como son la Sierra de Juárez en la parte norte, donde la vegetación es escasa en las partes altas, en especial hay pinos y encinos, a continuación se le llama Sierra de San Pedro Mártir donde se ve más vegetación, y la cual es la más arbolada después siguen las sierras de Santa Isabel, Calamajué y Calmallí.

Al sur del paralelo 28° cambia otra vez de nombre por el de la Giganta y ya en el extremo sur son las sierras de San Lorenzo y San Lázaro. Cabe señalar que al extremo este de esta cadena monta-

ñosa y limitando el valle de Mexicali hay una serranía denominada de los Cucapás. (3)

Litorales

Baja California tiene 2,500 kilómetros de litorales, los cuales representan un poco más de la tercera parte de toda la República, y sobre todo son más extensos que los de la costa del Atlántico. (4) En éstos litorales tan dilatados, vemos numerosas lenguas y puntas, que contienen bahías, de muchos tamaños. En la costa del Pacífico, se pueden numerar entre las bahías más importantes, la de Todos Santos, asentamiento de Ensenada, de poco fondo y arenoso, al sur de ésta se localiza Punta Banda y enfrente un pequeño archipiélago. San Quintín es una bahía de poco calado. La bahía de Sebastián Vizcaíno, tiene 250 km. de desarrollo y 90 km. de diámetro, bahía Magdalena, que viene siendo la más amplia y protegida del litoral del Pacífico.

En lo que es la costa del Golfo está la bahía de San José del Cabo. En segundo término tenemos a la bahía de La Paz en la que se asienta la ciudad del mismo nombre, al frente de la cual se encuentran la isla del Espíritu Santo y el Mogote, yéndonos hacia el norte y en territorio del estado, nos encontramos a la bella bahía de Los Angeles, con la isla Angel de la Guarda separada por el canal de ballenas; siguiendo nuestro curso nos topamos con la bahía de San Felipe y por último la bahía de Ometepepec, en la desembocadura del río Colorado. (5)

Islas

Las islas de nuestra península son de dos tipos de origen, - diastróficas y de naturaleza volcánica, las primeras se formaron por movimientos de la corteza terrestre que levantaron una parte de la porción submarina, ó al revés, que han emergido de una zona, la segunda viene siendo el cono de un volcán que sobresale de las

aguas. (6)

Deambulando por los mares de Baja California de norte a sur y por el Océano Pacífico, vemos en primer lugar y a 15 kms. de la costa, las islas Coronados, donde se halla guano de gaviotas y pelícanos. (7) Isla Todos Santos prolongación de Punta Banda, se encuentra frente a la bahía del mismo nombre. A 290 kms. al oeste se encuentra la isla de Guadalupe, de origen volcánico, por esta razón está recorrida por montañas siendo bastante árida en su parte sur, únicamente en el norte de la isla hay algunos valles con vegetación y pasto donde se encuentran cabras, la fama de este lugar es que es el único en el mundo donde se encuentra el elefante marino; (8) también al sudeste vemos que en el archipiélago de San Benito hay abundancia de lobos marinos. (9)

La isla de Cedros con 347 kms. cuadrados de superficie y la cual cierra la bahía de Sebastián Vizcaíno es el más importante asiento de actividad humana del conjunto insular, en las montañas abundan los árboles que le dieron el nombre, al norte de la isla se dan varios cultivos y hay extensiones donde únicamente se ven cactus, el origen de la misma es volcánico y tal vez existan en ella minerales. (10)

Frente a la Bahía Magdalena se encuentra la isla Margarita que tiene una flora muy abundante, cambiando de rumbo y ahora en el Golfo y a la altura de la desembocadura del río Colorado, está la isla Montague, cubierta de zacatón y un rebote lodoso al sur de ella, siguiendo hacia el sureste está la isla de Gore, banco de asolve del Colorado.

La isla de Angel de la Guarda viene siendo la más grande de todas las islas bajacalifornianas teniendo una superficie de 855 kms cuadrados, sin embargo tiene una absoluta carencia de agua y por esta razón está deshabitada, está separada de la Península por el angosto y profundo canal de las Ballenas. La isla del Carmen es de las pocas que pueden ser susceptibles de explotación económica, pues tiene un lago en el que se cristaliza el cloruro de sodio, por consiguiente se facilita la extracción de sal, (11) también en la isla de San José hay sal y está un poco al sur de la del Carmen, isla Espíritu Santo que está sobre el eje de la península de Trinchera

y separada por el canal de San Lorenzo. Por último está la isla -- Cerralvo al final de la península, también de origen volcánico.

Hidrografía

La paradoja de Baja California es que, estando rodeada casi -- por completo de agua escasea este elemento.⁽¹²⁾ El ciclo de llu- -- vias es muy corto,⁽¹³⁾ debido a esto no se han formado ríos de im- -- portancia, sino únicamente arroyos.

Como se dijo anteriormente, la serranía que recorre a lo lar- -- go de la península divide al territorio en dos partes ó vertientes -- desiguales, en primer lugar la occidental, la cual tiene un curso -- muy prolongado, razón por la que muchas corrientes no llegan al -- mar perdiéndose en los arenales; en segundo término está la orien- -- tal, que al contrario es muy angosta, de este modo los pequeños to- -- rrentes llegan rápidamente al mar. En la vertiente occidental se -- encuentra el río Tijuana; el régimen fluvial de este río es muy -- irregular, desde luego esto debido a lo escaso de las lluvias; el -- río Guadalupe que nace en la Sierra Juárez, cerca del Real del Cas- -- tillo y llega al mar a la altura de la misión de San Miguel Arcan- -- gel de la Frontera en el extremo sur del municipio de Tijuana. Ha- -- cia la parte sur únicamente hay corrientes de poca importancia co- -- mo ejemplo el río San Carlos, el cual no llega al mar perdiéndose -- en los arenales del valle de Maneadero; el arroyo de Santo Tomás, -- que nace cerca del mineral de El Alamo; el San Vicente con una lon- -- gitud de 70 kms.; el de San Rafael el cual vierte sus aguas en la -- bahía de Colonet y el Santo Domingo que baja de la Sierra de San -- Pedro Mártir. En Baja California Sur la escasez de agua se agudiza -- de modo que en casi toda la vertiente occidental solo hay corrien- -- tes ocasionales, y sobre todo están secas la mayor parte del año, -- sin embargo, hay dos excepciones que son los llamados río de Todos -- Santos y de San José del Cabo, que vienen siendo arroyos permanen- -- tes.⁽¹⁴⁾

Pasándonos al Golfo, tomando desde el extremo sur hasta su en-

tronque con el macizo continental, solo hay pequeñas corrientes. (15)
Al arribar al valle de Mexicali, el panorama cambia totalmente, -
pues las tierras están regadas por las aguas del río Colorado; su
nacimiento es debido a los deshielos de las montañas rocallosas -
en el Estado de Colorado, E.U., pasando por Utah, Nevada, Califor-
nia y Arizona, se interna a nuestro estado teniendo una longitud -
de 2,250 kilómetros, pero solamente 160 kms. están del lado mexican
no, (16) el nombre de este río proviene de los óxidos ferrosos que
recoge en su viaje, lo cual le da un tinte rojizo, por otra parte,
el limo que arrastra en grandes cantidades es lo que fertiliza las
tierras del valle de Mexicali, podría decirse que el Colorado es -
un especie de Nilo bajacaliforniano.

Climas

Debido a su longitud, Baja California, tiene variedad climáti-
ca, esto es porque está expuesta a la influencia de dos celdas me-
teorológicas, tropical y templada. (17)

Una gran parte de la región que fundamentalmente está al nor-
te del paralelo 28 y en la parte occidental de la península, tiene
un clima desértico, frío. En el extremo noroeste de Baja Califor-
nia se acentúa la diversidad del clima, pues aquí presenta el seco
estepario, frío, exactamente en el vértice en que está Tijuana, y
a medida que se aproxima a la Sierra Juárez se ven dos variedades
de templado.

Dirigiéndonos al Eje Central, y específicamente en el Estado
de Baja California Sur, hay zonas en donde la temperatura es supe-
rior a la del seco, desértico cálido, quedando clasificadas dentro
del clima seco estepario, muy cálido.

Para terminar, en la punta de la Península, se localizan dos
zonas, que son el tropical lluvioso y el templado lluvioso.

Suelos

La naturaleza o más bien el tipo de suelo desempeña una papel muy importante en la cuestión de tenencia de la tierra, pues debido a las características del suelo de determinada zona se deriva grandemente el valor del mismo, ya que por esas mismas características depende que sea o no propicio para determinadas actividades económicas.

Vemos que en la península de Baja California predomina, casi en un 90%, los suelos desérticos y semidesérticos (Siorozem), claro ésto según la Carta de suelos de la República Mexicana de Mario Macías Villada que se reproduce en la Geografía General de México de Jorge L. Tamayo. Los primeros se presentan en lugares donde la aridez del clima es extrema y el intemperismo vierte su acción a base de vientos y variaciones de temperaturas; el tipo semidesértico (Siorozem), son propios de los climas áridos con pastos bajos y matorrales diseminados, ⁽¹⁸⁾ en cuanto a materia orgánica es muy poca y su horizonte de hacinamiento de cal y yeso es muy cercano a la superficie, y otra cosa, tienden a acumular sales de sodio y si el drenaje es malo se salitran; por el lado positivo, se nota que si se dispone de un sistema de riego, son fértiles y se pueden utilizar para toda clase de cultivo. Por otro lado, debido a la calcificación que existe hay otro tipo de suelo que es el Castaño (Chestnut), propio de climas semidesérticos y templados, y son encontrados en la parte media del Estado de Baja California y en especial entre los paralelos 30° y 31°, o sea, sobre la Sierra de San Pedro Mártir, sin embargo, no llega a ninguna de las costas.

En muy poca proporción hay el tipo de suelo In-Situ de Montaña, con vegetación raquílica, esto en la Sierra de Juárez, Santa Isabel, San Borja y casi toda la cadena de montañas, que atraviesa la península hasta San José del Cabo.

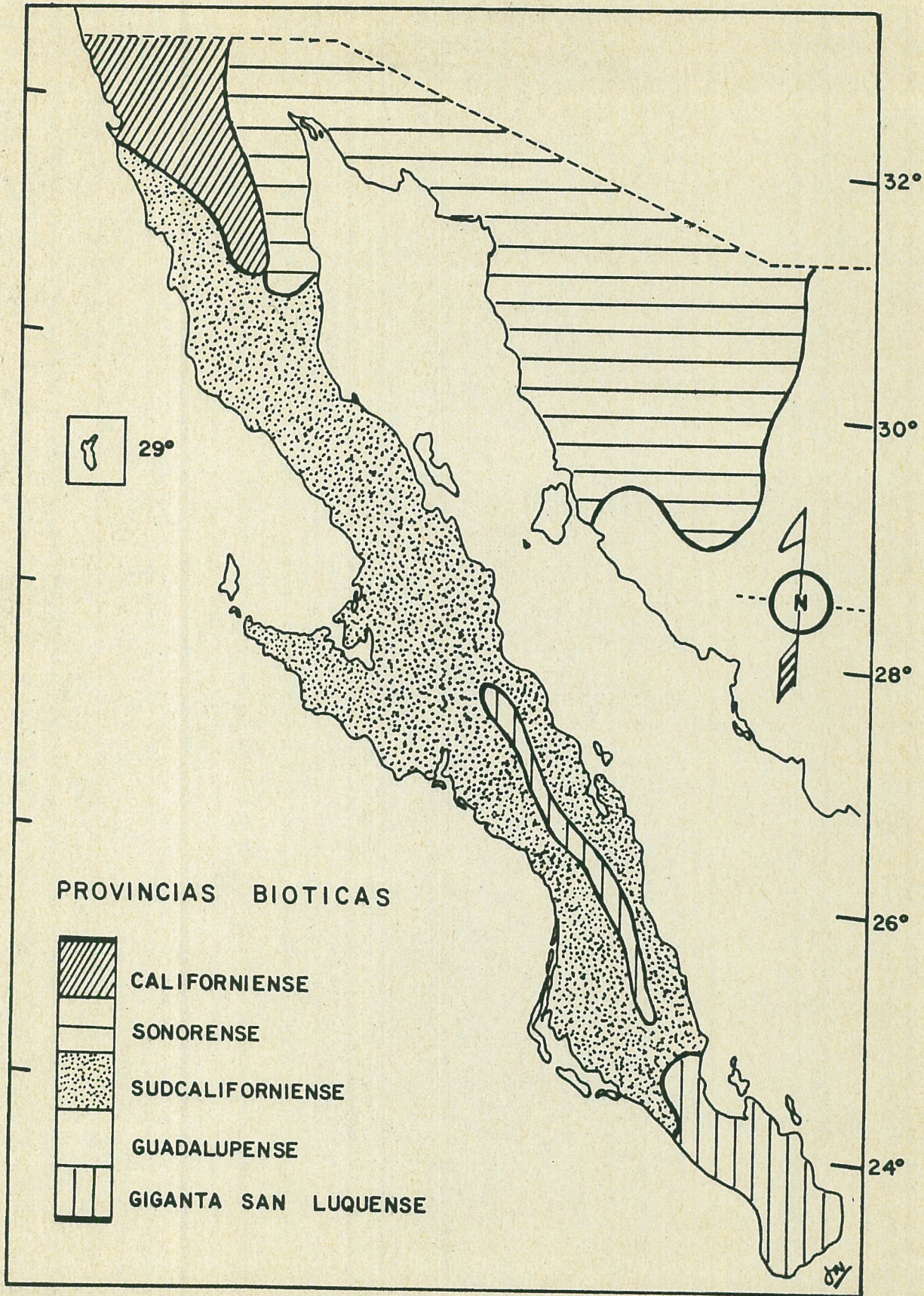
Provincias Bióticas

Actualmente la ciencia ha descubierto que las especies vegetales y animales se ven distribuidas en zonas de características físicas bien definidas, esto es lo que se llaman provincias bióticas, por esta razón ya no se estudian separadamente la flora y fauna. (19)

Según Jorge L. Tamayo, quien siguió las denominaciones hechas por Osorio Tafall y este a su vez se basó en Goldman y Moore, advierte 21 provincias bióticas en nuestro país, de éstas cuatro le tocan a Baja California, y son, californiense, guadalupense, sudcaliforniense y sanluquense. (20)

A la primera de estas provincias, o sea, la californiense le corresponde la parte noroeste de la península, ésta goza de clima templado desde la orilla del mar hasta la sierra de San Pedro Mártir y la de Juárez, debido a la similitud con la planicie costera de la Alta California, se considera que esta provincia comienza en E.E.U.U. En invierno hay lluvias que alcanzan 340mm anualmente, claro tomándose a Ensenada como punto característico de la provincia. En las partes altas de las sierras hay abundancia de especies de pinos, concentrándonos con cedros, y encinos especialmente en las laderas de éstas. En la época de la Colonia se introdujeron -- con éxito cultivos mediterráneos, como la vid y el olivo. (21) En cuanto a la guadalupense es parte de la isla Guadalupe cosa que ya se trató, lo que se refiere a su flora y su fauna.

La que cubre la mayor parte de la península es la sudcaliforniense, ésta ocupa aproximadamente el 66% de la superficie incluyendo las islas situadas en las vecindades de las costas en los dos litorales. Esta región se caracteriza por su aridez, pues es considerada de las más desoladas de toda América. Debido a las reducidas e irregulares lluvias, la flora es escasa y consiste fundamentalmente en plantas xerófilas, sobresaliendo el cirio. en lo que se refiere a la fauna se mencionará el berrendo, el borrego, -



FUENTE: JORGE TAMAYO. GEOGRAFIA MODERNA DE MEXICO. MEXICO, 1979

el venado bura y el gato montés.

El sanluquense es del sur de la península, de clima árido y las lluvias se presentan únicamente en las partes altas y con abundancia en invierno; abundan las cactáceas en la planicie costera, en la zona montañosa se ven madroños, pinos y encinos; la fauna se deriva, según se cree, de Sonora y la parte norte de la península. (22)

La provincia más extensa es la sonoreense, ya que se prolonga hasta Arizona, E.U.A., Sonora y Sinaloa, su aridez es extrema, todavía más que la sudcaliforniense sobresaliendo el distrito Altar Colorado. En Baja California comprende el valle de Mexicali y la región de San Felipe, incluyendo las vertientes noroeste de las sierras de San Pedro Mártir y de Juárez.

Recursos Naturales

Empezaremos por examinar los usos que se les ha dado a los suelos de la región y su cubierta vegetal. Primeramente nos encontramos que más o menos la mitad del área peninsular es de agostaderos: Chaparral, Ramonal y en bajo porcentaje pastos, de ese modo esta área puede dedicarse a la ganadería. (23)

Tomando en cuenta las superficies no utilizables, encontramos que viene siendo la cuarta parte de la península, que es un porcentaje muy alto.

Ahora bien, las tierras propias para cultivarse pueden producir varios cultivos, pues aunque algunas de estas áreas sean desérticas, irrigándolas son fértiles.

Los antecedentes de la ganadería parten de la época misional y por consiguiente es una actividad muy antigua, el interés que se le dió varió con el paso del tiempo. Por otro lado, el subsuelo pe

peninsular está integrado por muchas variedades de minerales preciosos e industriales; la plata, se extrajo en un tiempo en el sur y por otro lado el oro se extrajo en el norte. (24)

NOTAS

CAPITULO I

Características geográficas de Baja California

- 1.- Jordán, Fernando. El otro México, biografía de Baja California. México: 1951, p. 81.
- 2.- Cserna, Zoltan, et. al. El escenario geográfico Introducción ecológica. México:1954, p. 21.
- 3.- Tamayo, Jorge L. La República Mexicana y la Baja California. Mexicali: 1956, p. 40
- 4.- Escalona Ramos, Alberto. "Bosquejo geológico y geográfico de la Baja California "en Memoria del Primer Congreso de Historia Regional. 2 v. Mexicali; Gobierno del Estado de Baja California, 1958, T.I, p. 40
- 5.- Tamayo, Jorge L. op. cit. p. 480
- 6.- Ibid II. p.7
- 7.- Gómez, Matías. Breves apuntes geográficos del Distrito Norte de la Baja California. México: 1918, p. 18-20
- 8.- Jordán, Fernando. op. cit. p.115
- 9.- Ibid. p. 120.
- 10.- Tamayo, Jorge L. op. cit., II, p.17-20.
- 11.- Piñera Ramírez, David. La tenencia de la tierra en Baja California, de la época prehispánica a 1888. México:ANUIES, 1975,p.11-12

- 12.- Ibid. p. 12
- 13.- Paredes, Eduardo. "Disponibilidad de los recursos hidráulicos en el Estado de B. Cfa." en Calafia Mexicali; U.A.B.C. V.II, No.3 diciembre, 1973, p. 7-14, p. 9
- 14.- Tamayo, Jorge L. op. cit., p. 355
- 15.- Piñera Ramírez, David. op. cit., p.15
- 16.- Alvarez Valadez, Guillermo. "Noticia del Río Colorado de la Baja California "en Calafia. Mexicali:U.A.B.C., V. II, No.2. agosto 1973, p. 22-31, p.30
- 17.- Piñera Ramírez, David. op. cit., p. 14
- 18.- Tamayo, Jorge L. op. cit., p. 136
- 19.- Ibid. p. 113
- 20.- Ibid. p. 125-126
- 21.- Piñera Ramírez, David. op. cit. p.18
- 22.- Tamayo, Jorge L. op. cit., p.136
- 23.- Piñera Ramírez, David. op.cit., p. 20
- 24.- Ibid., p. 21

2.- TENENCIA DE LA TIERRA EN LA EPOCA MISIONAL JESUITICA

En virtud de la legislación de esa época la propiedad de la tierra correspondía al rey y por ello los misioneros tomaron posesión del suelo californio en nombre del monarca, y de ese modo -- les dieron el carácter de realengas. Generalmente, el rey directamente o por medio de algunas autoridades en las que delegaba facultades, otorgaba a individuos o a corporaciones tierras en propiedad, como mercedes, mediante un título expofeso. Ya en el caso particular de las misiones de California, las tierras eran poseídas y trabajadas en forma comunitaria por la institución misional, misioneros e indígenas, y en ocasiones con el concurso de los elementos presidiales, y esto según lo solicitaban los religiosos. En este tipo de situación no se puede hablar de propiedad en el sentido estricto, pues no había título de autoridad competente que transmitiese a la misión el dominio de la tierra, entonces debe colegirse que la ocupación de la tierra por parte de los misioneros era una situación de hecho, o sea, una posesión comunal de facto. (1)

Debido a la falta de disposiciones expresas se explica la naturaleza de la misión, ésta debía por esencia, ser una institución transitoria, (2) pues únicamente debía existir mientras se estuviera cristianizando a los indios, sin embargo, esto no pasó y se prolongó la existencia de las misiones, claro como una situación irregular.

Labores Agrícolas

Como nos dimos cuenta, al ver las características geográficas de nuestra región, éstas son poco propicias para dichas labores, - en especial por la subsecuente falta de agua. Pero, sin embargo, - desplegando grandes esfuerzos, la agricultura constituyó la principal fuente de alimentación de las misiones.

En el caso de la elección de los sitios para la fundación de las misiones concurren circunstancias que influyeron para que se establecieran en lugares que no ofrecían las mejores condiciones naturales de la región, empezando por la fundación de las primeras misiones en el paralelo 26° por ser lo que quedaba más cerca de la contracosta no obteniendo mucho en esos lugares, y vemos que a la altura del paralelo 32° hay un clima más apto para la agricultura, pues aquí es donde existe la provincia biótica californiense, donde después se establecerían con mucho éxito los franciscanos. Pero advertimos que para nosotros es fácil conocerlo, sobre todo teniendo a la mano mapas y cartas biogeográficas, sin embargo, no debemos dejar de reconocer las dificultades que tuvieron que afrontar esos hombres al abrirse camino por estas latitudes.

Debido a que las misiones eran empresas evangelizadoras, ellos tomaban en cuenta que el lugar contara con agua para usos agrícolas y domésticos, pero en otras ocasiones las fundaban donde hubiese el mayor número de californios gentiles, y estos a su vez no practicaban la agricultura, y por consiguiente no escogían sus lugares buscando esas características, anteriormente citadas. Esto dio por resultado que en general las misiones no fueron agrícolamente autosuficientes, requiriendo complementar sus existencias con productos de fuera.

Ante este marco, hubo misiones mejor ubicadas que otras, como es el caso de San José del Cabo, Santiago y Todos Santos, estas ocupan la provincia biótica sanluquense; entre las mejores -- también están Santa Rosalía de Mulegé, la Purísima, San Ignacio y Santa Gertrudis, ya que tenían agua (ya fuese de arroyos o de canales),⁽³⁾ esto nos corrobora que aun siendo el suelo desértico, si se irriga produce. En todas las misiones anteriormente mencionadas se cosechaba maíz y trigo, además de aceitunas, uvas, higo y dátiles.⁽⁴⁾ Sin embargo, en medio de tantas dificultades, tenemos referencias de que se cultivaba, frijol, garbanzo, sandía, melón, calabaza, algodón, etcétera.

La Tenencia y los Indígenas

Pensamos que tal vez porque la posesión comunal de las tierras encuadraban mejor en el utopismo teocrático de los jesuitas, o quizá porque ese tipo de posesión les facilitaba imponer su hegemonía en el funcionamiento general de la misión, los misioneros nunca permitieron que los indígenas recibieran tierras en propiedad particular, en ocasiones en que se les sugirió que diesen tierras a los indios para que las trabajaran individualmente, siempre arguyeron una serie de razones en contra, una de ellas era que los californios no tenían la madurez ni el sentido de responsabilidad necesarios para ello.

Además señalaban que como eran dados a robarse los unos a los otros las siembras estarían expuestas a esos hurtos, el padre Sebastián Sistiaga sugería que los repartos de tierra deberían esperar, de menos hasta que los californios tuvieran el suficiente cultivo de ellos mismos, para que ellos trabajaran solos la tierra.

Hubo ocasiones en que, ya sea, por impulso o instigados por los enemigos de los jesuitas, que los indígenas pidieron que se les repartiesen tierras en forma individual, en la obra del padre Barco, notamos un ejemplo de quejas de los indígenas, relativo al reparto de tierras en forma individual.

En la misión de Santiago, los pericúes oían contar a los mineros que estaban en Santa Ana, que en sus lugares de origen hacían lo que querían en lo relativo a sus tierras,⁽⁵⁾ esto le causó gran impresión, y de ese modo, los pericúes demandaron de los misioneros que les repartiesen tierras individualmente, además de permitirles visitar las otras misiones y facilitarles la lancha para ir a la contracosta,

Desde luego a los misioneros estas ideas les parecieron - - irracionales",⁽⁶⁾ no cediendo a ellas, los indígenas al no recibir una contestación satisfactoria a sus deseos, decidieron actuar de motu proprio y subrepticamente en dos ocasiones (1761 y 1762), grupos de ellos tomaron la lancha atravesando el Golfo de California, con el propósito de presentar sus demandas ante las autoridades especialmente

en la segunda ocasión algunos llegaron a Guadalajara y la Real Audiencia tomó nota de sus quejas transmitiéndolas hasta la corte de Madrid. (7) Pero sin embargo, estas instancias no prosperaron, permaneciendo las cosas en el mismo estado, pero quedando el antecedente de que de menos algunos indígenas mostraron su inconformidad. (8)

La Colonización Civil y los problemas que se suscitaron

A través de las diferentes obras escritas sobre las misiones y los misioneros, nos damos cuenta que en el fondo los jesuitas - vieron a los individuos que querían establecerse en California, - como intrusos en potencia, que podían contaminar a los neófitos y catecúmenos de sus misiones o comunidades, por estas razones, con el celo y laboriosidad características de su orden, intentaron a toda costa de mantener el monopolio de las tierras. (9) Como se - notará, esto implicó el retraso de la colonización civil y consecuentemente de la aparición de la propiedad privada en nuestra península. Por otro lado, a los mineros que querían establecerse para trabajar minas o en su defecto tener ganado por su cuenta, se les ponía una serie de trabas con el fin de que dejaran de insistir en sus propósitos. Sin embargo, en contados casos y únicamente tratándose de elementos muy adictos a ellos (soldados presidiales o indios misionados) se les concedieron pequeños lotes y parajes. (10) El maestro David Piñera, nos dice que, "sólo por excepción, y por medios que ignoramos, algunos individuos lograron poseer predios con independencia de los misioneros", dándonos cuenta que estos casos fueron el embrión de la propiedad privada.

Como ejemplo de estos casos tenemos al capitán Esteban Rodríguez Lorenzo, el cual arribó a la península junto con el padre -- Salvatierra y quien prestó fieles servicios a la causa misional - hasta su muerte (1746), a él se le permitió disponer de un paraje en el que llegó a tener más de un centenar de reses.

Ahora bien, en lo que toca a los que no tenían la anuencia de los jesuitas para establecerse u obtener bienes raíces en la península, el eminente Pablo L. Martínez, consigna que hacia 1730 existían un rancho ganadero independiente llamado "La Palmilla" situado en las inmediaciones de la misión de la Purísima,⁽¹¹⁾ sin embargo, no hay mención del nombre del propietario. Tenemos referencia, de que en las postrimerías de la época misional jesuítica, Manuel de Ocio, Luis de Uribe, Marcelino Estrada, etcétera, tenían registrados sitios para su explotación particular. Por otro lado el franciscano Juan Ramos de Lora, en el informe que rindió al Virrey Bucareli, en 1772, sobre el estado de las misiones de Baja California, nos menciona algunas familias que se dedicaban a la búsqueda de metales o a la cría de ganado, en diversos lugares de la parte meridional de la península.

Hay un detalle que la fecha del informe es muy cercana con la de la expulsión de los jesuitas, es muy probable que tales personas se hayan introducido desde antes de la salida de aquellos.⁽¹²⁾ Los jesuitas tuvieron sonadas controversias con los militares, debido a que estos querían obtener algunos beneficios para sí (explotación de perlas y el trabajo individual), y en algunas circunstancias las relaciones entre capitanes y religiosos fueron tensas.

La situación era difícil de resolver en forma objetiva, pero los misioneros gozaban de buenas relaciones en los altos círculos gubernamentales y lograban en ocasiones la deposición de algunos comandantes, como es el caso de Pedro Antonio Alvarez de Acevedo. Otro que se distinguió por su oposición a los misioneros fue don Manuel de Ocio, primer hombre de empresa en Baja California, comenzó sirviendo como soldado en Loreto, sin embargo, dejó la plaza animado por los negocios, dedicándose al buceo de perlas, en donde le fue muy mal, sacando pocas ganancias.

En estos fondos, en 1748 abrió una mina en el sur⁽¹³⁾ fundando, con operarios que trajo de Nueva España, el Real de Santa Ana, que vino a ser el primer poblado no misional en las Californias. En un principio le tuvieron algunas consideraciones los religiosos, ya que era el yerno del capitán del presidio de Loreto, Rodríguez Lorenzo, pero después tendría fuertes altercados con los jesuitas, esto porque sus actividades económicas

independientes, estaban en contradicción con la estructura misional. Los misioneros estaban especialmente opuestos a que se trabajaran minas, por considerarlas "muy perniciosas al nuevo cristianismo" que ellos trataban de inculcar a los californios.⁽¹⁴⁾

Habiendo estos antecedentes se dieron las condiciones para que se registraran fuertes choques entre los celosos jesuitas defensores de sus feudo-misiones, y el obstinado hombre de negocios. Para mala o buena fortuna de Manuel de Ocio los jesuitas ganaron la partida, pero esto sucedía en 1766, cercano ya el día de su expulsión.

Problemas de las misiones debido a la situación de la dinámica de la época.

Los incidentes antes mencionados, nos dan la oportunidad de darnos cuenta de algunos aspectos que hacen ver a la institución misional jesuita, como algo incongruente dentro del marco de la Nueva España y del mismo Imperio Español; a la vez nos revela el desajuste con el sistema socioeconómico dominante en ellos. Entonces nos encontramos que para el rey las misiones eran justificadas en la medida que lograron asentar el dominio español e introducir el catolicismo a la península de una manera firme, pero en el fondo se creía que este régimen especial de los misioneros iba a ser transitorio y pronto prevalecerían las condiciones normales existentes en todos los dominios españoles en América. Pero estas mismas condiciones de excepción se prolongaban más de la cuenta impidiendo que surgiesen pueblos de españoles y mestizos mismos que al desarrollar actividades productivas, tributarían a las arcas reales.

Por otro lado, los nativos, se estaban extinguiendo en forma alarmante e inevitable, amenazando derrumbarse la estructura teocrática-utópica de los jesuitas. Lo más trágico de esta situación es que, el objeto y centro del fervor apostólico jesuita,

o sea, el indio estaba siendo aniquilado por las enfermedades importadas por los mismos jesuitas. En lo que trata a este asunto - crónicas de miembros de la orden y también estudios modernos nos dicen, que antes de la llegada de los misioneros había más de cuarenta mil indígenas en California y que a la salida de estos únicamente eran siete mil, dándonos esto la cifra de 7 habitantes - por legua cuadrada, ⁽¹⁵⁾ o sea, .07 por km² ⁽¹⁶⁾ Entre las causas de este sorprendente descenso demográfico se citan muchas, figurando diversas enfermedades contra las que los organismos de los indígenas no tenían defensas, la principal fue la sífilis, Homer Aschmann le atribuye el 25% de los decesos, llegando a ser congénito, ocasionando un alto índice de mortalidad infantil. ⁽¹⁷⁾ Entre otras están viruela, sarampión, paludismo, malaria, tifo y diarrea (flujo de vientre). ⁽¹⁸⁾

En lo relativo a la tenencia de la tierra, la forma de posesión comunal de facto adoptada por el régimen misional californiano, resultó ser incongruente con el sistema económico de la época, dicho sistema tenía como una de las instituciones básicas, la apropiación particular de los medios de producción. Tenemos que recordar que a consecuencia de una serie de factores económicos, políticos, sociales e ideológicos, en el viejo continente, a partir del siglo XVI, comenzaron a darse relaciones de tipo capitalista, estas ideas España las transmitió a sus colonias de América. ⁽¹⁹⁾ Primeramente fue un capitalismo embrionario, convirtiéndose en su siguiente etapa en capitalismo preindustrial, y acelerando su desarrollo a partir de 1750.

En la Nueva España, los conquistadores y colonizadores promovieron la creación de una sociedad basada en la propiedad de la tierra. La corona en un principio se opuso a esto, pues reclamaba para sí la propiedad originaria de ella, inclinándose además por ciertas formas de posesión comunal, como un medio de asegurarse la tributación, pero las circunstancias generalizaron la propiedad privada, esta comenzó a afianzarse definitivamente en la se--

gunda mitad del siglo XVIII.

Nos damos cuenta entonces, cómo en el substrato del sistema dominante y como una de sus instituciones básicas, se encontraba la apropiación privada de los medios de producción y claro entre estos está la tierra, é allí la razón por lo que esa posesión comunal de facto que los jesuitas adoptaron en California, iba en contra de la dinámica general de la época y estructuralmente resultaba en desajuste con el todo. Por esta razón tarde o temprano tendría que ceder el lugar a la colonización civil, desde luego, basada en la propiedad privada de la tierra.

Expulsión de los jesuitas

Como es sabido, se dieron una serie de factores adversos a - la Compañía de Jesús que tuvieron fin con la expulsión de la Compañía en 1767, de acuerdo al decreto expedido por el monarca español. Entre las razones de tal determinación, se destaca la centralización del poder que desde tiempo atrás venían ejerciendo los monarcas de Europa, y lo cual se transformó en un absolutismo que llegó a madurar a finales del siglo XVIII.

En España se dió este tipo de gobierno con la llegada al trono de la familia Borbon, los cuales le dieron al imperio cierto -- aspecto liberal, esto a través de reformas orientadas por los principios de la Ilustración. Viendo esta situación la Compañía aparecía como sospechosa de no ser totalmente fiel y adicta al rey, todo esto contaría con una decisión de expulsarlos de los dominios - del rey de España.

Entre los diversos autores que relatan este acontecimiento, - sobresale la descripción que hace el alemán Benno Duerve, visitador de la provincia de California y el cual vivió en carne propia la experiencia. El regalismo borbónico, castigaba a la Compañía, - terminando con esto la etapa misional jesuítica.

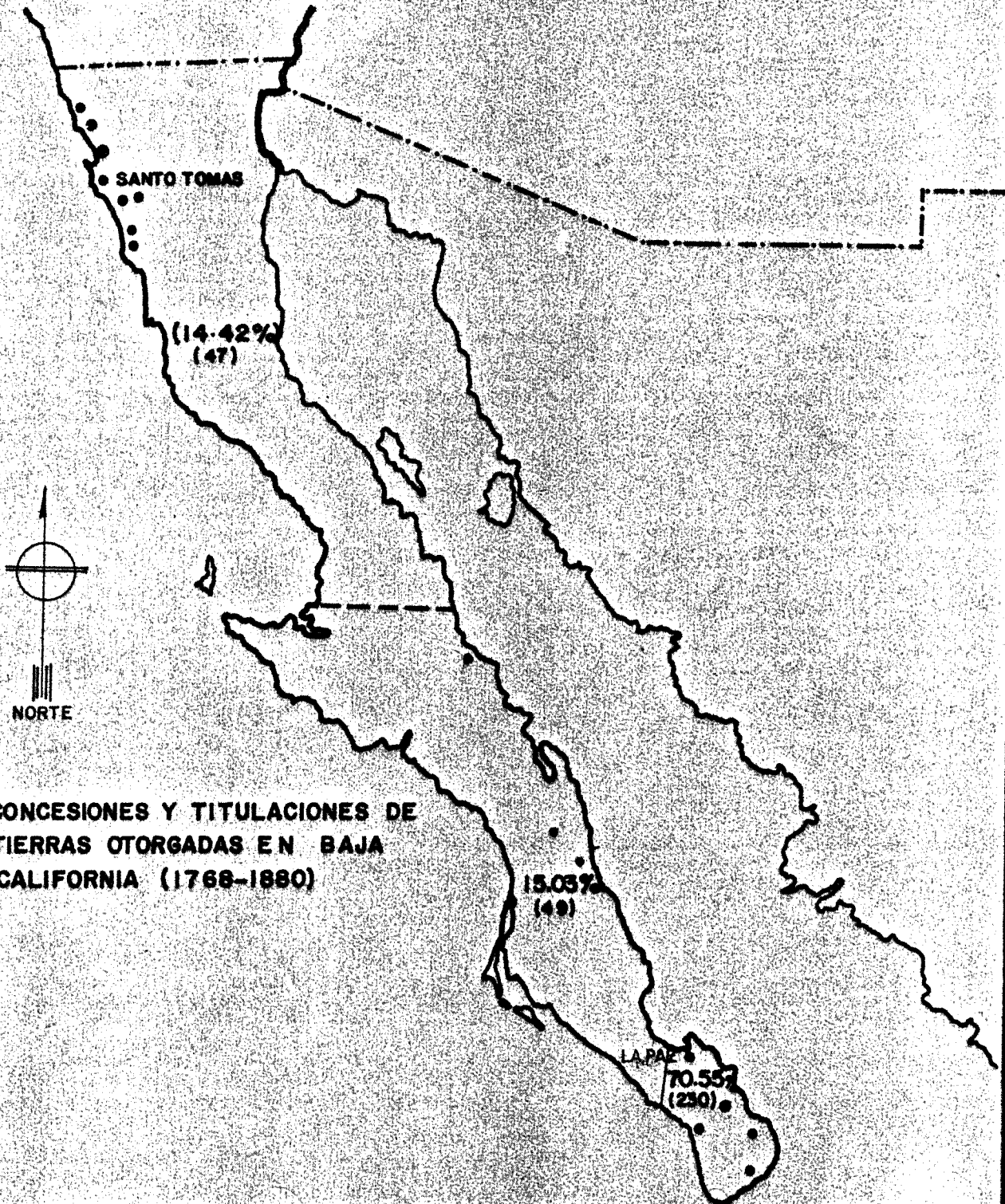
NOTAS
CAPITULO II

Tenencia de la Tierra en la época misional Jesuítica.

- 1.- Teja Zabre, Alfonso. Lecciones de California. México: Instituto de Investigaciones Históricas UNAM, 1962, p. 150
- 2.- Río, Ignacio del. El Régimen Jesuítico de la Antigua California. México: Facultad de Filosofía y Letras UNAM, 1971, p.46
- 3.- Barco, Miguel del. Historia Natural y crónica de la Antigua California. Edición y estudio preliminar de Miguel León-Portilla, México: 1973, p.325.
- 4.- Piñera Ramírez, David. La Tenencia de la Tierra en Baja California, de la época prehispánica a 1888. México: ANUIES, 1975, p.78
- 5.- Barco, Miguel del. op. cit., p. 324
- 6.- Clavijero, Francisco Javier. Historia de la Antigua o Baja California. Edición preparada por Miguel León-Portilla. México: - Editorial Purrúa, 1970. p.91.
- 7.- Barco, Miguel del. op.cit. p.330
- 8.- Segun conversación personal entre el Dr. Miguel León-Portilla y el Mtro. David Piñera Ramírez, esto es el antecedente más remoto de Reforma Agraria en Baja California.
- 9.- Piñera Ramírez, David. op. cit., p.84
- 10.- Río, Ignacio del. op. cit. p. 46

- 11.- Martínez, Pablo L. Historia de Baja California. México: 1956, p. 215.
- 12.- Río, Ignacio del. "Población y misiones de Baja California. Un informe de Fr. Juan Ramos de Lora" en. Estudios de Historia novohispana. México: Instituto de Investigaciones Históricas - UNAM, V.5 p.241-271, 1974. p. 255-256.
- 13.- Barco, Miguel del. op. cit., p. 363.
- 14.- Clavijero, Francisco Javier. op. cit., p. 141
- 15.- Ibid. p. 141
- 16.- Lemoine Villicaña, Ernesto. "Evolución demográfica de la Baja California" en Historia Mexicana. México: El Colegio de México, V. IX, No.2, p.249-268, octubre-diciembre 1959, p. 252.
- 17.- Aschmann, Homer. The Central Desert of Baja California, Demography and ecology. Riverside: Manessier Publishing Company, 1967, p.189.
- 18.- Ibid. p. 206-207
- 19.- Semo, Enrique. Historia del Capitalismo en México, los orígenes. 1521-1763. México: 1973, p.216.

E · U · A



CONCESIONES Y TITULACIONES DE
TIERRAS OTORGADAS EN BAJA
CALIFORNIA (1768-1880)

FUENTE: ARCHIVO HISTORICO DE BAJA CALIFORNIA SUR PABLO L. MARTINEZ

3.- LA TENENCIA DE LA TIERRA EN BAJA CALIFORNIA DE 1768 A 1880

Para facilitar el estudio de la tenencia de la tierra en nuestra península en este lapso que comprende más de un siglo, se requiere dividir el análisis en dos períodos, el primero que abarca la última parte de la época colonial o "misional" que en Baja California tiene lugar en lo que respecta a la tenencia de la tierra, a partir de la visita de José de Gálvez en 1768, finalizando en 1821 y el segundo período de 1822 a 1880 que marca el México Independiente.

Ahora bien a grandes rasgos se tratará de analizar la información que proporcionan las 326 concesiones otorgadas de 1768 a 1880 que se complementan con mapas, gráficas y notas para dar una idea más clara de la tenencia de la tierra en la península.

Antes de continuar es pertinente apuntar cómo se inició la colonización civil de Baja California a partir de 1768 en que salieron de ellas los misioneros jesuitas, para ello recurrimos al artículo del M.H. David Piñera, titulado "Los primeros colonos civiles" en que señala que:

Por colonización civil entendemos el asentamiento permanente de núcleos humanos en la península, de manera independiente de los misioneros, a diferencia de la colonización misional, consistente en el poblamiento por medio de centros misionales. (1)

Estos centros misionales quedaron en manos de los misioneros franciscanos, que vinieron a hacerse cargo de las misiones, mientras que las autoridades virreinales promovieron el asentamiento de particulares.

En el establecimiento de ese nuevo orden intervino de manera decisiva el Visitador General, don José de Gálvez, - - quien arribó a las costas bajacalifornianas el 6 de julio de 1768.

Gálvez fue un personaje que tuvo una actuación de mucha trascendencia en Baja California, por lo que es neces-

rio referirnos a él con alguna amplitud. Nació en España, en la provincia de Málaga, el año de 1729. Fue abogado prominente y ministro del Real Consejo de indias. En 1765 empezó a actuar en la Nueva España, con el importante nombramiento de Visitador General de todos -- los Tribunales y Cajas Reales e Intendente de los Ejércitos, que le otorgaba amplísimas facultades para implantar las reformas que estimare necesarias. Para entender su pensamiento y las medidas que tomó en Baja California, es pertinente mencionar que estaba encuadrado en los principios de la Ilustración. Como se sabe, ésta fue una corriente intelectual que se desarrolló en Europa, durante las últimas décadas del siglo XVII y a lo largo del siglo XVIII. Se caracterizó por su empeño en aplicar la razón a todas las esferas de la vida humana, oponiéndose a los prejuicios y a las tradiciones que no pudieran explicarse racionalmente(2)

David Piñera ahondando mas en este controvertido personaje dice que:

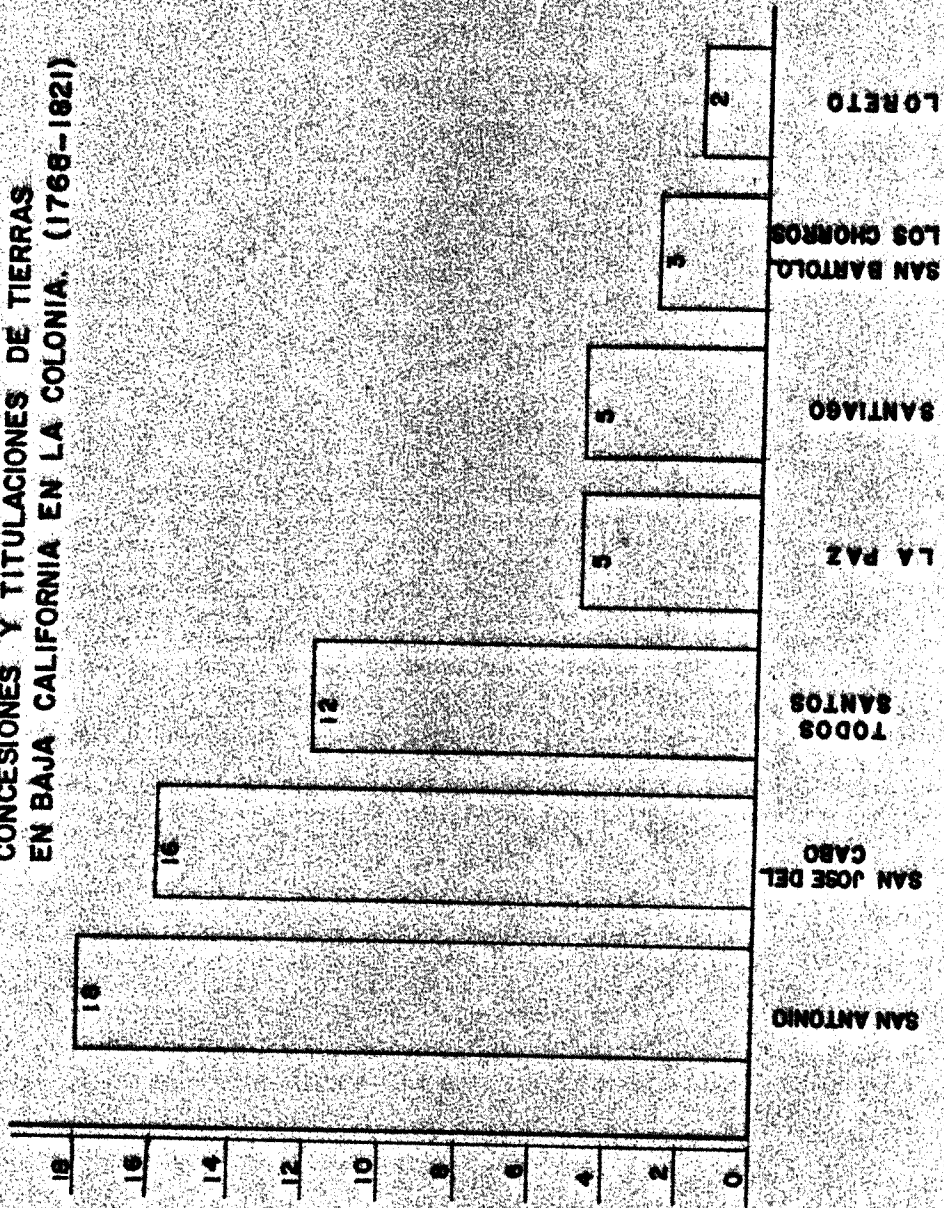
Gálvez, en ciertos aspectos sí dejó huellas importantes. Introdujo definitivamente la propiedad privada de la tierra, pues si su Instrucción de 12 de agosto de 1768 no fue eficaz para crear pueblos con todas las características en ella proyectadas, en la práctica fue la norma legal, por espacio de 60 años, para expedir títulos de propiedad, ya que en esta alejada región no se conocieron otras leyes hasta 1830. Además inició la colonización de la Alta California, mediante dos expediciones que envió del sur de la península.(3)

Luis Navarro García en su conocida obra José de Gálvez y la Comandancia General de las Provincias Internas, nos habla de este interesante personaje señalando que la estancia del visitador en la península duró ocho meses describiéndolo de la siguiente manera:

Gálvez sin embargo no era un vulgar impostor e embaucador. Por el contrario, él mismo empieza a creer sus propias mentiras. Cuando llena de palabras grandilocuentes sus informes es así mismo a quien pretende persuadir que realmente obtendrá lo que en aquellas frases promete. El busca la riqueza. Necesita que la península sea efectivamente rica, y desde el Cabo de San Lucas hasta la misión de Loreto buscará o inventará todo aquello -- que pudiera ser una fuente de ingreso para el erario, -- un origen de prosperidad para la provincia. Si primero son las minas, luego creará en la agricultura y más tar

GRAFICA I

CONCESIONES Y TITULACIONES DE TIERRAS
EN BAJA CALIFORNIA EN LA COLONIA. (1768-1821)



FUENTE: ARCHIVO HISTORICO DE BAJA CALIFORNIA SUR "PABLO L. MARTINEZ"

de en la pesca, para acabar pensando haber encontrado - una nueva clase de brea para los barcos, un nuevo lugar de explotación de la grana y el depósito de los mejores pedernales de Nueva España.(4)

Durante su estancia Gálvez otorgó siete concesiones de tierras en Todos Santos y dos más en San José del Cabo en el período que comprende del 12 de agosto de 1768 al 8 de abril de 1769. Estas concesiones que fueron otorgadas en la época "misional" fueron entregadas, según lo asienta Ulises Urbano Lassepas:

A inmigrantes generalmente pobres, escasos de recursos pecuniarios, sin conocimiento del país (que) no alimentaban esperanzas para el futuro. Por manera que los primeros colonos fueron soldados licenciados de las compañías presidiales y marineros matriculados en Loreto. -- Los títulos de la propiedad territorial, expedidos desde 1768 hasta 1821, justificaron este hecho: que la mayor parte de los colonos se reclutaban entre las dos -- clases que acabamos de señalar.(5)

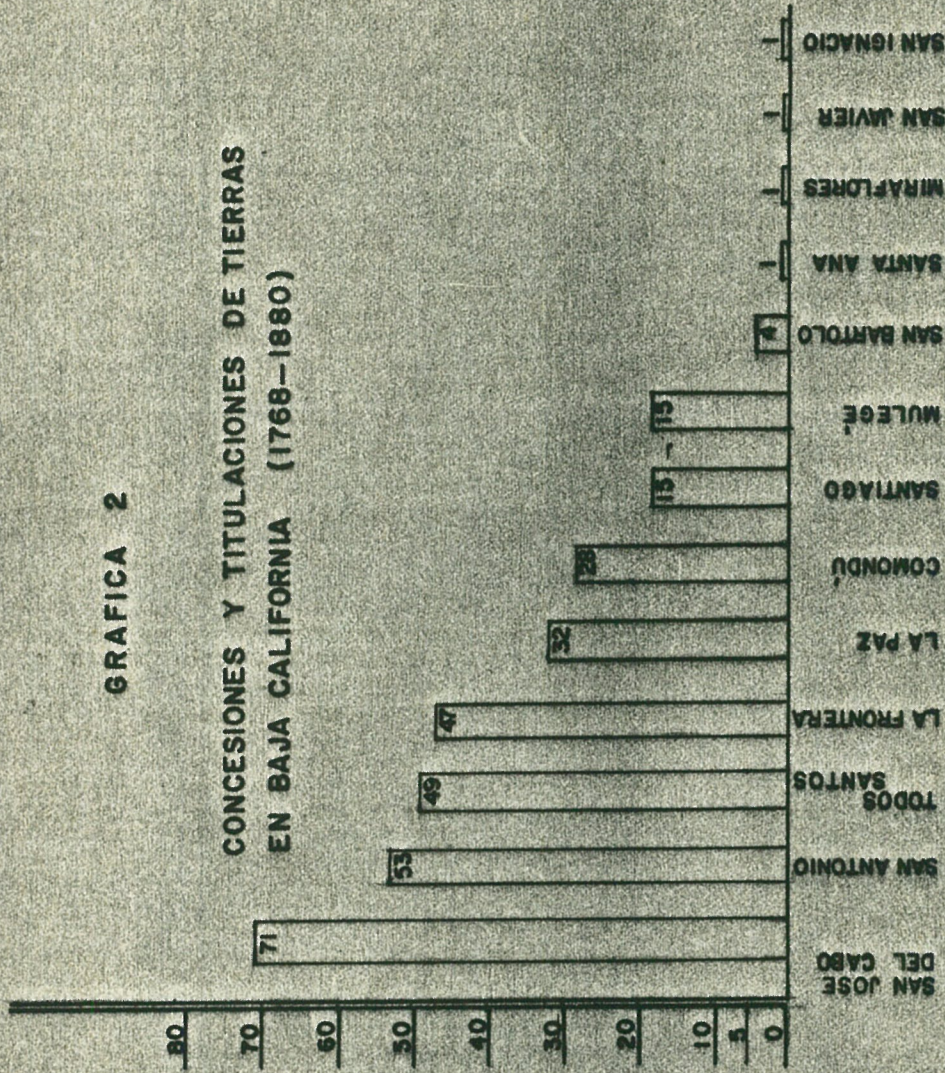
Hay que anotar que durante este período el 97% de las concesiones se dieron en el sur de la península exclusivamente, como se demuestra en la gráfica 1 y el resto (3%) en Loreto situado a los 26° y sede de los poderes político-militar y religioso de Baja California.

David Piñera al respecto dice:

Las extensiones de dichas concesiones variaban, según fueran de terrenos rústicos o urbanos. Las primeras ocasiones eran de siete o diez hectáreas de tierras de labor, medidas obviamente en "suertes", que era la unidad de superficie de la época. También, cuando eran terrenos que podían destinarse a la ganadería, cuando -- eran extensiones mucho más grandes, para las cuales se empleaba otra unidad de superficie, denominada "sitio de ganado mayor". Este equivalía a 3,105 hectáreas y media y en ocasiones las concesiones eran por dos, tres o más sitios, las que podrán parecernos enormes, pero debe recordarse que dado lo desértico del terreno, se requería que el ganado recorriera superficies muy dilatadas para poder encontrar suficientes yerbas, biznagas o ramonales para alimentarse.

GRAFICA 2

CONCESIONES Y TITULACIONES DE TIERRAS
EN BAJA CALIFORNIA (1768-1880)



FUENTE: ARCHIVO HISTORICO DE BAJA CALIFORNIA SUR "PABLO L. MARTINEZ"

Por su parte, los solares destinados a casa habitación eran obviamente más pequeños, pues por lo general eran de aproximadamente doscientos metros cuadrados -haciendo ya la equivalencia al sistema de medición actual - aunque según las necesidades de las personas, en ocasiones eran mayores. (6)

Las concesiones y títulos de terrenos que se otorgaron en la península de 1768 a 1821, como puede apreciarse en la gráfica 1, fueron 61 y se dieron en el sur únicamente dados por distintas autoridades como el Visitador General, los jueces y gobernadores en turno.

En esta primera parte finalmente podemos decir que la tenencia de la tierra por orden de importancia, se caracterizaba por tener tres tipos diferentes de posesión, a saber:


- 1.- Posesión transitoria en grupo.
- 2.- Posesión comunal de facto.
- 3.- Propiedad privada.

La colonización definitiva de la península, fue, pues, obra de criollos, descendientes de los soldados, marineros, agricultores y ganaderos españoles, asentados en la región desde la época colonial; fue obra también de mestizos, esto es, de individuos, producto de los mestizajes iniciados en el macizo continental del país, pero con muy pocos nexos sanguíneos con los indígenas californios, pues éstos siempre constituyeron un sector aparte. (7)

Ahora bien, en esta segunda etapa que abarca el período Independiente de México de 1821 a 1880 se otorgaron 266 concesiones - en la península de las cuales solo el 17.66% (47) correspondieron a "La Frontera", o sea lo que actualmente corresponde al Estado de Baja California, y el resto 82.33% (219) se otorgó en la parte - sur de la misma. Haciendo un paréntesis, para hablar de La Frontera diremos que a mediados del siglo XIX a la porción norte de la península se le seguía conociendo como "La Frontera". Esta tomó importancia a raíz de la Guerra México Estados Unidos al establecerse las Colonias Militares.

GRAFICA 3

CONCESIONES Y TITULACIONES DE TIERRAS
EN BAJA CALIFORNIA (1768--1880)



FUENTE: ARCHIVO HISTORICO DE BAJA CALIFORNIA SUR "PABLO L. MARTINEZ"

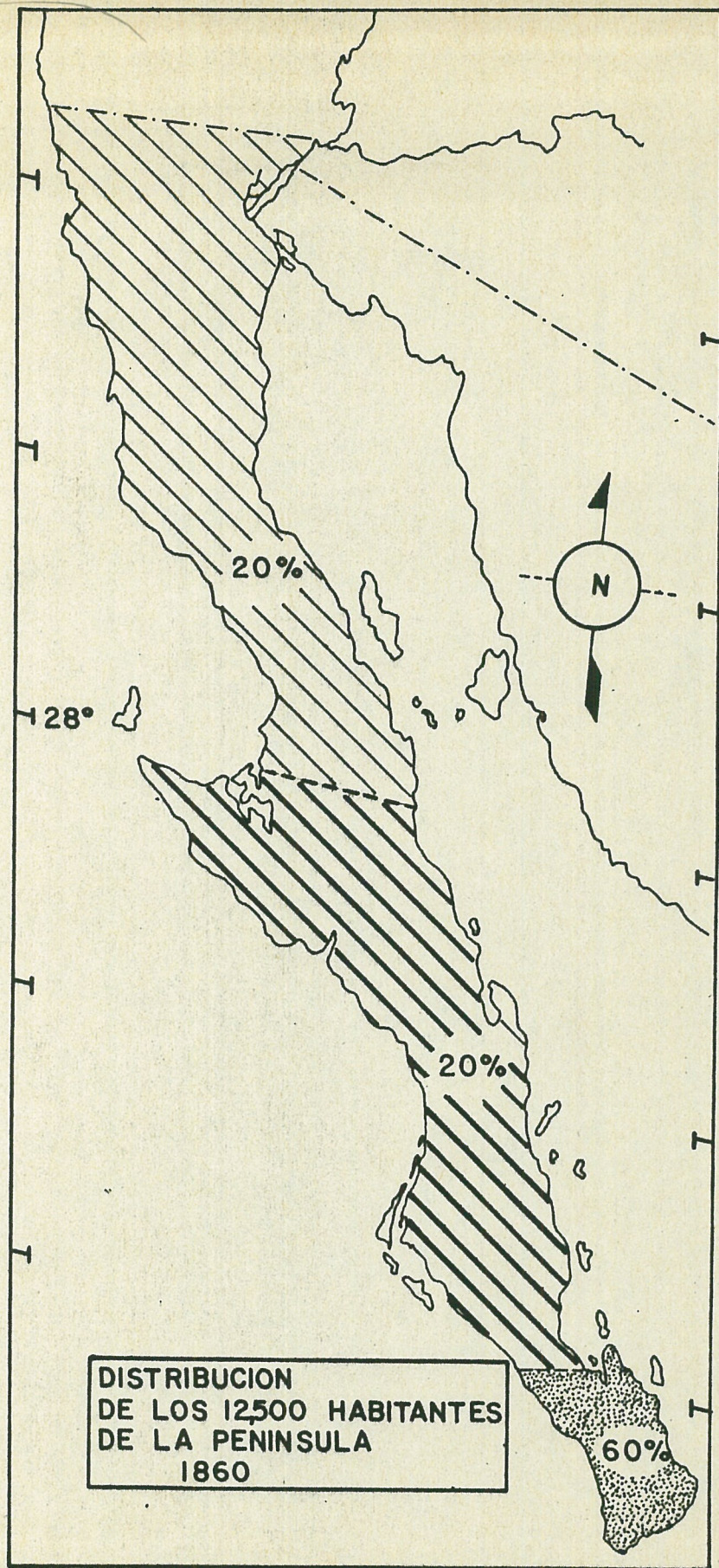
En marzo de 1849 se estableció la Colonia Militar de la Frontera en El Rosario en donde permaneció hasta principios de julio en que se cambió a Santo Tomás en donde en 1850 se tenía habilitada la misión como cuartel militar. Lassepas en su obra al hablar de la División Política del Territorio (1857) decía que la península en esta época se dividía en dos partidos denominados sur y norte. Al partido norte le correspondía una sola municipalidad la de Santo Tomás con cabecera en este mismo pueblo del cual dependían las congregaciones de Santo Domingo, San Vicente, El Rosario y San Miguel. En Santo Tomás la primera autoridad civil recaía en el sub jefe político y en las congregaciones en el alcalde de campo. En la gráfica 4 se puede observar el número de concesiones -- que se otorgaron en los diversos pueblos que poblaban la península. Por otra parte fueron 27 las autoridades, desde jueces, alcaldes, ayuntamientos, jefes políticos y gobernadores quienes otorgaron estas concesiones. Al iniciar la época independiente sobresalió como gobernador José Manuel Ruiz quien estuvo en el cargo de 1823 a 1825.

Este personaje fue comandante de la Frontera de la Baja California y tenía su residencia en la Misión de San Vicente Ferrer -- en donde juró la independencia de México el 16 de mayo de 1822.

José Manuel Ruiz otorgó 22 concesiones de las cuales 12 correspondieron a San José del Cabo, 7 a San Antonio, 2 en La Paz y una en Santiago en el período que abarca del 30 de enero de 1823 al 11 de octubre de 1825. Estas concesiones se dieron de la siguiente manera: 18 en el año de 1823, tres en 1824 y una en 1825 haciendo un total de 15 sitios de ganado mayor y 10 suertes de tierras de labor.

El nuevo régimen al independizarse México de España empezó a trazar su política colonizadora:

Para 1830 principió a aplicarse en la península la Ley de colonización, que sentó las bases firmes para otorgar gratuitamente, como terrenos nacionales, los pre-



dios baldíos. Ello multiplicó en la región el número -
de propietarios, mismos que dedicaron los terrenos re-
cibidos a la agricultura y a la ganadería. Estos hom-
bres a la postre serían la clave del poblamiento defi-
nitivo de Baja California.(8)

N O T A S

CAPITULO I

La tenencia de la tierra en Baja California de 1768 a 1880

- 1.- Piñera Ramírez, David. "Los primeros colonos civiles" en Panorama histórico de Baja California. Tijuana: UABC, 1983. - - p. 105.
- 2.- Op. cit. p. 105.
- 3.- Op. cit. p. 109
- 4.- Navarro García, Luis. José de Gálvez y la comandancia general de las provincias internas. Sevilla: Escuela de Estudios Hispanoamericanos, 1964. p. 169.
- 5.- Lassepas, Ulises Urbano. Historia de la colonización de Baja California. México: Imprenta de Vicente García Torres, 1859. p. 10.
- 6.- Piñera, op. cit. p. 107.
- 7.- Op. cit. p. 110.
- 8.- Op. cit. p. 110.

EPOCA COLONIAL

(1768-1821)

<u>FECHA</u>	<u>N O M B R E</u> <u>PROPIETARIO</u>	<u>OTORGANTE</u>	<u>SUPERFICIE</u>	<u>TIPO</u>	<u>NOM. DEL TERR.</u>	<u>LUGAR</u>	<u>OBSERVA.</u>	<u>No. ROLLO</u>
001 12 Agosto 1768	Carrillo Hilario(1)	Galvez José	5 Suertes	Tierra de Labor		Todos Santos (2)	Nat. de Loreto - Res. del R de - StaAna Sgto. del Presidio.	3
002 20 Agosto 1768	Harris Ignacio	Galvez José	1 Solar 2 Suertes	Tierra de Labor		Todos Santos	Español natural- de Todos Santos- Cas. Mayor. y Adm	3
003 20 Agosto 1768	Lugo Ignacio	Galvez José	1 y media Suerte	Tierra de Labor		Todos Santos	Español natural- de Sinaloa solda do del Pres. de- Loreto.	3
004 20 Agosto 1768	Chino Geronimo	Galvez José	3 Suertes	Tierra de Labor		San José del Cabo (3)	Natural de Fili- de Cabo pinas.	3
005 30 Agosto 1768	Romero Felipe	Galvez José	4 Suertes	Tierra de Labor		San José del Cabo mería Alta, Sol- lado del Pres.	Natural de la Pi- mería Alta, Sol- lado del Pres.	3
006 24 Septiembre 1768	de Castro Crisostomo	Galvez José	1 Solar 4 Suerte	Tierra de Labor		Todos Santos	Español natural- de Sinaloa Solda do del Pres.	3

<u>FECHA</u>	<u>N O M B R E</u> <u>PROPIETARIO</u>	<u>OTORGANTE</u>	<u>SUPERFICIE</u>	<u>TIPO</u>	<u>NOM. DEL TERR.</u>	<u>LUGAR</u>	<u>OBSERVA.</u>	<u>No. ROLLO</u>
007 24 Septiembre 1768	Gonzalez Geronimo	Galvez José	1 Solar 3 Suertes			Todos Santos	Orig. de Zaca - tecas, soldado- del Pres. de Lo reto.	3
008 8 Noviembre 1768	de Castro Salvador	Galvez José	1 Solar 2 Suertes	Tierra de Labor		Todos Santos	Orig. de Sina - loa.	3
009 8 Abril 1769	de la Riva Mariano	Galvez José	1 Sitio	Ganado Mayor	Palmarito	Todos Santos		3
010 3 Febrero 1770	Geraldo Cristobal	García Morales Manuel	1 Sitio	Ganado Mayor	Angel de la Guarda	San Antonio	Dueño y criador- de ganado mayor.	3
011 15 Marzo 1770	de Noriega Ramón	García de los Mora- les Manuel.	1 pedazo		Real de Santa Ana. (4)	San Antonio	Orig. del Real - de Cosalá.	3
012 28 Junio 1772	Cota Pedro	Moreno Bernardo	1 Sitio	Ganado Mayor	Santa Cruz del Río	San Antonio		4
013 5 Enero 1785	de Castro Salvador	Arrillaga José Joaquín	1 Sitio	Ganado Mayor	Palmarito de la Junta	Todos Santos		4

<u>FECHA</u>	<u>N O M B R E</u> <u>PROPIETARIO</u>	<u>OTORGANTE</u>	<u>SUPERFICIE</u>	<u>TIPO</u>	<u>NOM. DEL TERR.</u>	<u>LUGAR</u>	<u>OBSERVA.</u>	<u>No. ROLLO</u>
014 17 Septiembre 1789	de Castro María de Jesús	Arrillaga José Joaquín	1 Sitio	Ganado Mayor	San Simón	San Antonio	Viuda de Antonio de Ocio (5)	4
015 22 Mayo 1789	de la Cruz y Ocio Juan	López Luis	1 Sitio	Ganado Mayor	San Simón	San Antonio	Hijo de la anterior hizo lo. la denuncia.	4
016 7 Enero 1793	del Rosario María	Arrillaga José Joaquín	2 Sitios	Ganado Mayor	El Novillo	La Paz	Enajenado por orden del Gobernador.	4
017 25 Marzo 1794	Pérez Diego	Arrillaga José Joaquín	2 Sitios	Ganado Mayor	San José de Gracia	San José del Cabo		4
018 6 Noviembre 1797	Cordero Ignacio	Aguilar Francisco Javier	1 y media Suerte	Tierra de Labor	Las Casitas	Santiago (6)		4
019 27 Abril 1798	de los Reyes y Espinoza Juan	Arrillaga José Joaquín	2 Suertes	Tierra de Labor	Rancho Viejo	Santiago Vec. de Mis de San José		4
020 11 Noviembre 1800	Lucero José Antonio	Arrillaga José Joaquín	1 Sitio	Ganado Mayor	San Bernardo	San José del Cabo		4

<u>FECHA</u>	<u>PROPIETARIO</u>	<u>OTORGANTE</u>	<u>SUPERFICIE</u>	<u>TIPO</u>	<u>NOM. DEL TERR.</u>	<u>LUGAR</u>	<u>OBSERVA.</u>	<u>No. ROLLO</u>
021 22 Octubre 1803	Lara Germán	Aguilar Fco. Javier	2 Suertes	Tierra de Labor		Los Chorros (San Bartolo) (7)		4
022 22 Noviembre 1803	Miranda Juan Bautista	Aguilar Francisco	1 y media Suerte	Tierra de Labor	Agua Caliente	Santiago		4
023 3 Noviembre 1803	Flores Juan Antonio	Aguilar Francisco Javier	1 y media Suerte	Tierra de Labor	Arroyo del León	San Antonio		4
024 7 Junio 1804	Urias Antonio Nazario	Aguilar Francisco Javier	1 Sitio	Ganado Mayor	Guadalajara	San José del Cabo		4
025 8 Marzo 1806	Ojeda Francisco	Fernandez de Pérez José	1 Sitio	Ganado Mayor	Arroyo de San - Dionisio	Santiago	Soldado Licenciado del Pres. de Loreto	4
026 2 Agosto 1806	Zumaya Francisco	Aguilar Javier	1 Sitio	Ganado Mayor	La Trinidad	San José del Cabo		4
027 12 Enero 1807	Zumaya Francisco	Goicochea Felipe	1 Suerte	Tierra de Labor	La Candelaria	San José del Cabo		4

<u>FECHA</u>	<u>N O M B R E PROPIETARIO</u>	<u>OTORGANTE</u>	<u>SUPERFICIE</u>	<u>TIPO</u>	<u>NOM. DEL TERR.</u>	<u>LUGAR</u>	<u>OBSERVA.</u>	<u>No. ROLLO</u>
028 18 Febrero 1807	Nieto Isidoro	Goicochea Felipe	1 Sitio	Ganado Mayor	Santa Gertrudis	Todos Santos		4
029 19 Julio 1807	Estrada Felipe	Fernandez de Pérez José	1 Sitio	Ganado Mayor	Las Gallinas (8)	San Antonio		4
030 15 Mayo 1807	Pizona María	Goicochea Felipe	1 Sitio	Ganado Mayor	Las Jícaras	San José del Cabo		4
031 23 Abril 1808	León Silvestre	Goicochea Felipe	1 Sitio	Ganado Mayor	Las Animas (a) Los Encini- tos.	San Antonio		4
032 25 Abril 1808	Pérez Diego	Goicochea Felipe	1 Sitio	Ganado Mayor	El Palmarito	Todos Santos	fué enajenado	4
033 8 Junio 1808	de Villa Manuel	Goicochea Felipe	1 Sitio	Ganado Mayor	Arroyo de Rancho viejo (a) El - Cantil.	San José del Cabo	Soldado Lic. del- Pres. de Loreto.	4
034 6 Febrero 1810	Sánchez José Miguel	Goicochea Felipe	1 Sitio	Ganado Mayor	El Carrizal	San Antonio	Vecino y minero	4

<u>FECHA</u>	<u>PROPIETARIO</u>	<u>OTORGANTE</u>	<u>SUPERFICIE</u>	<u>TIPO</u>	<u>NCM. DEL TERR.</u>	<u>LUGAR</u>	<u>OBSERVA.</u>	<u>No. ROLLO</u>
035 13 Enero 1811	Angulo Juan José	Goicochea Felipe	2 Sitios	Ganado Mayor	El Pozo de los Coras.	La Paz (9)	fué una enaje - nación.	4
036 29 Noviembre 1811	de Cuevas Luis Verduzco Pablo	Goicochea Felipe	1 Sitio	Ganado Mayor	Jesús María	San José del Cabo		4
037 15 Enero 1812	Amador Nepomuceno	Aguilar Antonio	1 Sitio	Ganado Mayor	La Burrera	Todos Santos		4
038 29 Enero 1812	Castro Vicente	Aguilar Javier	1 Sitio	Ganado Mayor	Los Sauces	Todos Santos		4
039 22 Octubre 1812	Salgado Manuel	Goicochea Felipe	1 Sitio	Ganado Mayor	Santa Genoveba	San Antonio ó Todos Santos.		4
040 28 Octubre 1812	Morales José María	Goicochea Felipe	1 Sitio	Ganado Mayor	Agua Encendida	San Antonio		4
041 28 Octubre 1812	Poña Juan	Goicochea Felipe	1 Sitio	Ganado Mayor	Santa Cruz	La Paz		4

<u>FECHA</u>	<u>N O M B R E PROPIETARIO</u>	<u>OTORGANTE</u>	<u>SUPERFICIE</u>	<u>TIPO</u>	<u>NOM. DEL TERR.</u>	<u>LUGAR</u>	<u>OBSERVA.</u>	<u>No. ROLLO</u>
042 23 Julio 1813	Cordero Ignacio María	Goicochea Felipe	1 Sitio	Ganado Mayor	San Dionisio	San José del Cabo	fué una enaje- nación.	4
043 23 Julio 1813	Verduzco Anastasio	Goicochea Felipe(10)	1 Sitio	Ganado Mayor	San Pedro y San Pablo	San José del Cabo		4
044 16 Septiembre 1813	Carpio Luis	Goicochea Felipe	1 Sitio	Ganado Mayor	La Ensenada de - Palmas (Arroyo- de)	San José del Cabo		4
045 31 Octubre 1814	Rodriguez Loreto	de la Toba Fernando	1 Sitio	Ganado Mayor	San Jorge	San Antonio		4
046 31 Octubre 1814	Miranda Bautisto	de la Toba Fernando	1 Sitio	Ganado Mayor	La Ballena	San Antonio		4
047 lo. Enero 1815	Cadena Ignacio	de la Toba Fernando	1 Sitio	Ganado Mayor	La Pintada	San José del Cabo		4
048 lo. Enero 1815	Lucero Simón	de la Toba Fernando	1 Sitio	Ganado Mayor	El Arroyo de la Zorra	Loreto		4

<u>FECHA</u>	<u>PROPIETARIO</u>	<u>OTORGANTE</u>	<u>SUPERFICIE</u>	<u>TIPO</u>	<u>NOM. DEL TERR.</u>	<u>LUGAR</u>	<u>OBSERVA.</u>	<u>No. ROLLO</u>
049 1o. Abril 1816	Fajardo Juan	de la Toba Fernando	2 Sitios	Ganado Mayor	La Victoria	San Antonio	fueron enajena dos.	4
050 26 Octubre 1816	de León Eufrasio	de la Toba Fernando(11)	1 Sitio	Ganado Mayor	La Noria vieja	La Paz		4
051 31 Mayo 1817	Agundez Marcelo	Arguello José Darío	2 Sitios	Ganado Mayor	El Rosario	La Paz	fueron enajena dos.	4
052 15 Junio 1817	Mendoza José María	Arguello José Darío	2 Sitios	Ganado Mayor	Arroyo del Llano	San Antonio	fueron enajena dos.	4
053 18 Enero 1818	Trasviña José María	Arguello José Darío	1 Sitio	Ganado Mayor	Los Jacalitos	San José del Cabo		4
054 22 Agosto 1818	Arias Esteban	Arguello José Darío	1 Sitio	Ganado Mayor	El Alamo	San Antonio	fueron enajena dos.	4
055 27 Abril 1819	Castro José María	Arguello José Darío	1 Sitio	Ganado Mayor	La Boca de San Miguel	San José del Cabo		4

<u>FECHA</u>	<u>N O M B R E</u> <u>PROPIETARIO</u>	<u>CTORGANTE</u>	<u>SUPERFICIE</u>	<u>TIPO</u>	<u>NOM. DEL TERR.</u>	<u>LUGAR</u>	<u>OBSERVA.</u>	<u>No. ROLLO</u>
056 6 Diciembre 1819	Geraldo Pantaleon	Arguello José Darío	1 Sitio	Canado Mayor	Mariano de la Riva Antonio	San Antonio		4
057 8 Enero 1820	Verduzco Rafael	Arguello José Darío	1 Sitio	Canado Mayor	Salto	Loreto(12)		4
058 6 Mayo 1820	Gastelum Domingo	Fernandez José	2 Suertes	Tierra de Labor		Santiago		4
059 24 Mayo 1820	Estrada Santos	Fernandez José	1 Suerte	Tierra de Labor		Los Chorros (A) San Bartolo		4
060 10. Septiembre 1820	Agundez Marcelo	Fernandez José	1 Suerte	Tierra de Labor		Los Chorros		4
061 14 Marzo 1821	Ojeda Valentin	Fernandez José	2 Suertes	Tierra de Labor	Sanco	San Antonio		4
062 18 Abril 1822	Cota Antonio	Arguello José Darío(13)	1 Sitio	Canado Mayor	El Surgidero	San José del Cabo	fué enajenado	6

EPOCA INDEPENDIENTE
(1822-1880)

<u>FECHA</u>	<u>N O M B R E PROPIETARIO</u>	<u>OTORGANTE</u>	<u>SUPERFICIE</u>	<u>TIPO</u>	<u>NOM. DEL TERR.</u>	<u>LUGAR</u>	<u>OBSERVA.</u>	<u>NO. ROLLO</u>
063	20 Mayo 1822	Araiza José María	2 Suertes	Tierra de Labor		Santiago		7
064	30 Enero 1823	Castro José María	3 Suertes	Tierra de Labor		San José del Cabo		7
065	4 Febrero 1823	Zuñiga Josefa	1 y media Suerte	Tierra de Labor		San José del Cabo		7
066	4 Febrero 1823	Ruiz Ignacio	1 Sitio	Ganado Mayor	La Cantera (15)	San José del Cabo	FuÉ enajenado	7
067	4 Febrero 1823	Ruiz Trinidad	1 Suerte	Tierra de Labor		San José del Cabo		7
068	4 Febrero 1823	Ceseña Juan José	1 Sitio	Ganado Mayor	La Ballena (16)	San José del Cabo	Enajenación	7
069	13 Febrero 1823	Sandoval José Luis	1 Sitio	Ganado Mayor	Palo Verde (17)	La Paz	Enajenación	7

<u>FECHA</u>	<u>N O M B R E</u> <u>PROPIETARIO</u>	<u>OTORGANTE</u>	<u>SUPERFICIE</u>	<u>TIPO</u>	<u>NOM. DEL TERR.</u>	<u>LUGAR</u>	<u>OBSERVA.</u>	<u>NO. ROLLO</u>
070	13 Febrero 1823 Ruiz Juan María	Ruiz José Manuel	1 Sitio	Ganado Mayor	La Soledad (18)	San Antonio	Enajenación	7
071	13 Febrero 1823 Cota Julían	Ruiz José Manuel	1 Sitio	Ganado Mayor	Agua Tapada (A) La - Piedrita	San Antonio		7
072	15 Febrero 1823 Eras María Sabina	Ruiz José Manuel	1 Sitio	Ganado Mayor	El Sauzal (19)	San Antonio	Enajenación	7
073	20 Febrero 1823 Mañquez Juan de la Cruz	Ruiz José Manuel	1 Suerte	Tierra de Labor		San José del Cabo		7
074	21 Febrero 1823 Baicón Estevan	Ruiz José Manuel	1 Sitio	Ganado Mayor	Machete (20)	San José del Cabo	Enajenación	7
075	21 Febrero 1823 Ruiz Lugarda María	Ruiz José Manuel	1 Suerte	Tierra de Labor		San José del Cabo		7
076	24 Febrero 1823 Márquez Juan de la Cruz	Ruiz José Manuel	1 Sitio	Ganado Mayor	El Mangle (21)	San José del Cabo		7

<u>FECHA</u>	<u>N O M B R E</u> <u>PROPIETARIO</u>	<u>OTORGANTE</u>	<u>SUPERFICIE</u>	<u>TIPO</u>	<u>NOM. DEL TERR.</u>	<u>LUGAR</u>	<u>OBSERVA.</u>	<u>NO. ROLLO</u>
077	26 Abril 1823 Duarte José Ignacio	Ruiz José Manuel	1 y media Suerte	Tierra de Labor		Santiago		7
078	09 Mayo 1823 Aviles Honorato	Ruiz José Manuel	1 Suerte	Tierra de Labor		San José del Cabo		7
079	02 Junio 1823 Bañaga Ramón	Aguilar José Antonio	1 y media Suerte	Tierra de Labor	Calabazal.	San José del Cabo		7
080	18 Junio 1823 Cota Serapio	Ruiz José Manuel	1 Sitio	Ganado Mayor	Cajón de los Chorros. (22)	San José del Cabo		7
081	23 Agosto 1823 Navarro Jesús	Aguilar Antonio	1 Suerte	Tierra de Labor		Santiago		7
082	27 Diciembre 1823 Orozco José Francisco	Ruiz José Manuel	1 Sitio	Ganado Mayor	La Junta (23)	La Paz	Enajenación	7
083	31 Diciembre 1823 Avilés Simón	Ruiz José Manuel	1 Sitio	Ganado Mayor	El Sauce	San Antonio		7

<u>FECHA</u>	<u>PROPIETARIO</u>	<u>OTORGANTE</u>	<u>SUPERFICIE</u>	<u>TIPO</u>	<u>NOM. DEL TERR.</u>	<u>LUGAR</u>	<u>OBSERVA.</u>	<u>NO. ROLLO</u>
27 084 Marzo 1824	Asarga Ramón y Hermanos	Ruiz José Manuel	1 Sitio	Ganado Mayor	Cobarrubias (24)	San Antonio		8
11 085 Julio 1824	Marrona María Nepomucena	Ruiz José Manuel	1 Sitio	Ganado Mayor	El Alamo	San Antonio		8
20 086 Octubre 1824	Zamora Ignacio	Ruiz José Manuel	1 Sitio	Ganado Mayor	San Vicente	San José del Cabo		8
11 087 Octubre 1825	Peña José María y Concepción	Ruiz José Manuel	1 Sitio	Ganado Mayor	Cacachilas(25)	San Antonio	Enajenación	9
22 088 Octubre 1826	León Manuel	Andrés José	1 Sitio	Ganado Mayor	Arroyo de León	San Antonio	Enajenación	10
22 089 Enero 1827	de León María Ignacia	Ayunta - miento de la Paz.	1 Sitio	Ganado Mayor	Los Saucitos	San Antonio		10
22 090 Enero 1827	Orozco Vicente	Ayunta - miento de San Antonio.	1 Sitio	Ganado Mayor	El Aguijon	San Antonio		10

<u>FECHA</u>	<u>N O M B R E PROPIETARIO</u>	<u>OTORGANTE</u>	<u>SUPERFICIE</u>	<u>TIPO</u>	<u>NOM. DEL TERR.</u>	<u>LUGAR</u>	<u>OBSERVA.</u>	<u>NO. ROLLO</u>
091	12 Marzo 1827	Castro Antonio	Juez del- Partido - de San - Antonio.	1 Sitio	Ganado Mayor	El desecho de los Chorros.	San Antonio	10
092	12 Julio 1827	Albañez Simón	Ayunta - miento de San - Antonio.	1 Sitio	Ganado Mayor	El Pescadero	Todos Santos	10
093	3 Agosto 1827	Chavez Pedro	Ayunta - miento de San Antonio.	1 Sitio	Ganado Mayor	La boca de - los Chorros.	San Antonio	10
094	22 Septiembre 1827	Castillo Ildefonso	Ayunta - miento de San - Antonio.	1 Sitio	Ganado Mayor	El Mantal	San Antonio	10
095	28 Diciembre 1827	Villa Rudesindo	Alcalde lo. de Loreto Mesa - Miguel,	medio Sitio	Ganado Mayor	La Trinidad	Comondú	11
096	10 Octubre 1828	Flores José Francisco	Ayunta - miento de San Antonio.	1 Sitio	Ganado Mayor	Las Tarabillas	La Paz	12

<u>FECHA</u>	<u>N O M B R E</u> <u>PROPIETARIO</u>	<u>OTORGANTE</u>	<u>SUPERFICIE</u>	<u>TIPO</u>	<u>NOM. DEL TERR.</u>	<u>LUGAR</u>	<u>OBSERVA.</u>	<u>NO. ROLLO</u>
097 20 Mayo 1829	Gonzalez Rafael	Ayunta - miento de San José- del Cabo.	1 Sitio	Ganado Mayor	La Candelaria	San José del Cabo		13
098 24 Agosto 1829	Romero Juan	Ayunta - miento de San - Antonio.	1 Sitio	Ganado Mayor	El Pozo del - medio.	San Antonio		13
099 20 Febrero 1832	Cota Enemecio	Ayunta - miento de San - Antonio.	1 Sitio	Ganado Mayor	Los Encinos	San Antonio	Enajenación	15
100 14 Mayo 1832	Verdugo Pablo	Ayunta - miento de San - Antonio.	1 Sitio	Ganado Mayor	Jesús María	San Antonio		15
101 20 Junio 1832	Lara Ursula	Ayunta - miento de San - Antonio.	media Suerte	Tierra de Labor		Los Chorros.		15
102 20 Junio 1832	Lara Luciano	Ayunta - miento de San - Antonio.	media Suerte	Tierra de Labor		Los Chorros- (A) San- Bartolo.		15

<u>FECHA</u>	<u>N O M B R E</u> <u>PROPIETARIO</u>	<u>OTORGANTE</u>	<u>SUPERFICIE</u>	<u>TIPO</u>	<u>NOM. DEL TERR.</u>	<u>LUGAR</u>	<u>OBSERVA.</u>	<u>NO. ROLLO</u>
103	9 Trasviña José María	Ayunta - miento de San - Antonio.	1 Suerte	Tierra de Labor		Los Chorros- (A) San- Bartolo.		15
104	2 Amao Manuel	Ayunta - miento de San - Antonio.	1 Sitio	Ganado Mayor	La Boca del - Alamo	San Antonio	Enajenación	15
105	5 Rodriguez Urbano	Ayunta - miento de la Paz.	1 Sitio	Ganado Mayor	La Pasión - Piritú.	La Paz	Enajenación	18
106	10 Villavicen- cio - Vicente	Ayunta - miento de Loreto.	1 Sitio	Ganado Mayor	San Baltazar	Milegé (26)	Enajenación	19
107	10 Romero Jacinto	Ayunta - miento de San - Antonio.	1 Sitio	Ganado Mayor	Santa Ana	San Antonio	Enajenación	19
108	15 Castro Antonio	Ayunta - miento de San - Antonio.	1 Sitio	Ganado Mayor	Los Guerilitos	San Antonio		19

<u>FECHA</u>	<u>N O M B R E</u> <u>PROPIETARIO</u>	<u>OTORGANTE</u>	<u>SUPERFICIE</u>	<u>TIPO</u>	<u>NOM. DEL TERR.</u>	<u>LUGAR</u>	<u>OBSERVA.</u>	<u>NO. ROLLO</u>
109	7 Peña Juan María	Ayunta - miento de San - Antonio.	1 Suerte	Tierra de Labor		San Antonio		19
110	14 Agosto 1835	Rosas Ramón	Ayunta - miento de San - Antonio.	1 Suerte	Tierra de Labor	San Antonio		20
111	29 Noviembre 1835	de Castro Vicente	Ayunta - miento de San - Antonio.	1 Sitio	Ganado Mayor	San José del Cabo		20
112	25 Septiembre 1836	Lara Luciano	Ayunta - miento de San - Antonio.	media Suerte	Tierra de Labor	Los Chorros- (A) San- Bartolo.		22
113	4 Enero 1837	Morales Pablo	Ayunta - miento de San - Antonio.	1 Solar		San Antonio		22
114	4 Enero 1837	José de la Cruz	Ayunta - miento de San - Antonio.	1 Solar		San Antonio Antonio		22

<u>FECHA</u>	<u>N O M B R E</u> <u>PROPIETARIO</u>	<u>OTORGANTE</u>	<u>SUPERFICIE</u>	<u>TIPO</u>	<u>NOM. DEL TERR.</u>	<u>LUGAR</u>	<u>OBSERVA.</u>	<u>NO. ROLLO</u>
115	4 Enero 1837	Morales José	Ayunta - miento de San - Antonio.	1 Solar	El palmar	Santa Ana		22
116	6 Octubre 1837	Miranda Ramón	del - Castillo- y Negrete Luis.	1 Sitio Mayor	La Agua Caliente	San José del Cabo		23
117	7 Octubre 1837	Arce José Gabriel (27)	del - Castillo- y Negrete Luis.	1 Sitio Mayor	San José	Santo Tomás (28)	La Frontera	23
118	22 Diciembre 1838	Castillo Rafael	del - Castillo- y Negrete Luis.	2 Suertes de Labor	Tierra	Todos Santos		24
119	8 Enero 1839	Aguilar José	del Castillo- y Negrete Luis.	1 Suerte de Labor	Tierra	San José del Cabo		24
120	20 Junio 1840	Castro Salvador	del - Castillo- y Negrete	1 Suerte 400 V.N-S. 250 V.E-O. Labor	Tierra de Sesteaben	San José del Cabo		26

<u>FECHA</u>	<u>N O M B R E</u> <u>PROPIETARIO</u>	<u>OTORGANTE</u>	<u>SUPERFICIE</u>	<u>TIPO</u>	<u>NOM. DEL TERR.</u>	<u>LUGAR</u>	<u>OBSERVA.</u>	<u>NO. ROLLO</u>
121	28 Enero 1841 Canseco Miguel	del Castillo Y Negrete Luis.	media Suerte	Tierra de Labor		San José del Cabo		26
122	10. Febrero 1841 Araiza Ramón	del Castillo Y Negrete Luis.	3 y media Suertes	Tierra de Labor		San José del Cabo		26
123	26 Marzo 1841 Sandez Cruz	del Castillo Y Negrete Luis.	2 Suertes	Tierra de Labor	Contiguas al sitio Ia Venta na.	Santiago		26
124	3 Mayo 1841 Bourgoín Domingo	del Castillo Y Negrete Luis.	1 Sitio	Ganado Mayor	Pindojo	San José del Cabo	Ciudadano Francés naturalizado mexicano.	26
125	15 Junio 1841 Cota Antonio	Político de Cali - fornia Peninsula.	1 y medio Sitio	Ganado Mayor	Pilar de Santa Rosa y San Pablo	Comondú		26
126	21 Junio 1841 Aguilar Domingo Y Valle José María	del Castillo Y Negrete Luis.	1 Suerte	Tierra de Labor	Olivar	Mulegé		26

<u>FECHA</u>	<u>NOMBRE PROPIETARIO</u>	<u>OTORGANTE</u>	<u>SUPERFICIE</u>	<u>TIPO</u>	<u>NOM. DEL TERR.</u>	<u>LUGAR</u>	<u>OBSERVA.</u>	<u>No. ROLLO</u>
127	21 Junio 1841 Aguiar Domingo	del Castillo y Negrete Luis.	- Un cuarto- de Suerte.	Tierra de Labor		Mulegé		26
128	23 Junio 1841 Cota Juan José	del Castillo- y Negrete Luis.	- Medio Sitio	Ganado Mayor	Sanzoso	La Paz		26
129	12 Agosto 1841 Marquez Silvestre	Padilla Francisco	1 Sitio	Ganado Mayor	Potrero de San Venancio.	Todos Santos		26
130	13 Noviembre 1841 Legaspi Victoriano	del Castillo- y Negrete Luis.	- 2 Suertes	Tierra de Labor		Todos Santos		26
131	29 Septiembre 1841 Castro Narciso y Trinidad	del Castillo- y Negrete Luis.	- 2 Suertes	Tierra de Labor		San José del Cabo		26
132	3 Noviembre 1841 Arce Buenaventu- ra,	del Castillo- y Negrete Luis.	- 1 Suerte	Tierra de Labor	Afuera del Pueblo de San Ignacio,	Mulegé		26

<u>FECHA</u>	<u>NOMBRE PROPIETARIO</u>	<u>OTORGANTE</u>	<u>SUPERFICIE</u>	<u>TIPO</u>	<u>NOM. DEL TERR.</u>	<u>LUGAR</u>	<u>OBSERVA.</u>	<u>No. ROLLO</u>
133	16 Noviembre 1841	Salgado José María	del Castillo- y Negrete Luis,	1 Suerte	Tierra de Labor	Santo Domingo	San Ignacio	26
134	14 Enero 1842	Galindo Manuel	Padilla Francisco	3 Suertes	Tierra de Labor	Mesa del Rosario	San José del Cabo	26
135	24 Febrero 1842	Canseco Miguel	del Castillo- y Negrete Luis.	2 Suertes	Tierra de Labor		Todos Santos	27
136	2 Marzo 1842	Domínguez Marcelo	del Castillo y Negrete Luis.	1 Suerte	Tierra de Labor		Todos Santos	27
137	30 Abril 1842	Orozco Benito	del Castillo y Negrete Luis.	2 Suertes	Tierra de Labor		Todos Santos	27
138	30 Abril 1842	Marquez Isabel y Hijo González Loreto.	del Castillo- y Negrete Luis.	3 Suertes	Tierra de Labor		Todos Santos	27

<u>FECHA</u>	<u>NOMBRE PROPIETARIO</u>	<u>OTORGANTE</u>	<u>SUPERFICIE</u>	<u>TIPO</u>	<u>NOM. DEL TERR.</u>	<u>LUGAR</u>	<u>OBSERVA.</u>	<u>No. ROLLO</u>
139	12 Mayo 1842	Castillo Agustín	2 Suertes	Tierra de Labor	Todos Santos			27
140	20 Mayo 1842	Ruffo Antonio (29)	2 y media Terr. en la Meza.	Tierra de Labor	San Pablo	Todos Santos		27
141	23 Mayo 1842	Castro Domingo	4 Suertes	Tierra de Labor	Todos Santos			27
142	14 Mayo 1842	Veliz José María	1 Sitio	Ganado Mayor	Jesús María	Comondú		27
143	14 Junio 1842	Martinez Salvador	1 y media Suerte.	Tierra de Labor	Todos Santos			27

<u>FECHA</u>	<u>NOMBRE PROPIETARIO</u>	<u>OTORGANTE</u>	<u>SUPERFICIE</u>	<u>TIPO</u>	<u>NOM. DEL TERR.</u>	<u>LUGAR</u>	<u>OBSERVA.</u>	<u>No. ROLLO</u>
144	31 Agosto 1842	Torres Manuel	1 Suerte	Tierra de Labor		Todos Santos		27
145	10. Agosto 1842	de la Toba Carmen	1 Sitio	Ganado Mayor	Los Achemes	La Paz		27
146	31 Agosto 1842	Legaspi Victoriano	1 Suerte	Tierra de Labor		Todos Santos		27
147	31 Agosto 1842	del Castillo y Negrete Luis.	una Isla		San Marcos (30)	Mulegé	Enajenación	27
148	3 Noviembre 1842	Murillo Santiago	3 Sitios	Ganado Mayor	San Juan - Guadalupe San Ramón.	Comondú		27
149	4 Noviembre 1842	Murillo Santiago	1 Suerte	Tierra de Labor	La Noria	Loreto		27
150	4 Noviembre 1842	Murillo Santiago	1 Sitio	Ganado Mayor	San Antonio	Comondú		27

<u>FECHA</u>	<u>N O M B R E</u> <u>PROPIETARIO</u>	<u>OTORGANTE</u>	<u>SUPERFICIE</u>	<u>TIPO</u>	<u>NOM. DEL TERR.</u>	<u>LUGAR</u>	<u>OBSERVA.</u>	<u>No. ROLLO</u>
3 151 Noviembre 1842	Murillo Salvador	Padilla Francisco	1 Sitio	Ganado Mayor	Primera Agua	Comondú		27
18 152 Noviembre 1842	Mejía Vicente	Padilla Francisco	3 Suertes	Tierra de Labor		Mulegé	Enajenación	27
15 153 Diciembre 1842	Marquez Zacarías	Padilla Francisco	media Suerte	Tierra de Labor	Loreto	Comondú		27
15 154 Diciembre 1842	Dominguez Marcelo	Padilla Francisco	1 Suerte	Tierra de Labor		Todos Santos		27
16 155 Diciembre 1842	Real Severo	Padilla Francisco	1 Huerta		Santa Teresa	Loreto		27
21 156 Diciembre 1842	Veliz José María	Padilla Francisco	2 Suertes	Tierra de Labor	Tiombo	Comondú		27
23 157 Diciembre 1842	Veliz José María	Padilla Francisco	4 Suertes	Tierra de Labor	Rosario	San José del Cabo		27

<u>FECHA</u>	<u>N O M B R E</u> <u>PROPIETARIO</u>	<u>OTORGANTE</u>	<u>SUPERFICIE</u>	<u>TIPO</u>	<u>NOM. DEL TERR.</u>	<u>LUGAR</u>	<u>OBSERVA.</u>	<u>No. ROLLO</u>
158	10. Enero 1843 Larrinaga Juan Bautista	Padilla Francisco	1 Sitio	Ganado Mayor	Rancho Viejo	Comondú		27
159	13 Enero 1843 Duarte Santiago	Padilla Francisco	1 Suerte	Tierra de Labor	Santa Rosa	San José del Cabo		27
160	14 Enero 1843 Castro José María	Padilla Francisco	1 Suerte	Tierra de Labor		Santiago		27
161	20 Enero 1843 Cota Antonio	Padilla Francisco	1 Sitio	Ganado Mayor	Las Pilas	Comondú		27
162	20 Febrero 1843 Aguilar José María	Padilla Francisco	1 Sitio	Ganado Mayor	San Aniceto	Mulegé		27
163	20 Julio 1843 Calderón Antonio	Garfias Mariano	3 Suertes	Tierra de Labor	La Laguna	Todos Santos		27
164	20 Julio 1843 Pérez Antonio	Garfias Mariano	1 y media Suerte	Tierra de Labor		Todos Santos		27

<u>FECHA</u>	<u>N O M B R E</u> <u>PROPIETARIO</u>	<u>OTORGANTE</u>	<u>SUPERFICIE</u>	<u>TIPO</u>	<u>NOM. DEL TERR.</u>	<u>LUGAR</u>	<u>OBSERVA.</u>	<u>No. ROLLO</u>
165	20 Julio 1843 Camacho Ildefonso	Garfias Mariano	1 Suerte	Tierra de Labor	La Soledad	Comondú		28
166	23 Julio 1843 Mauricio Algarín José María	Garfias Mariano	1 Suerte	Tierra de Labor	El Salitral	La Paz		28
167	7 Octubre 1843 Villegas Agustín	Garfias Mariano	1 Suerte	Tierra de Labor	San Vicente	San José del Cabo		28
168	8 Octubre 1843 Marquez C. Félix	Garfias Mariano	1 Suerte	Tierra de Regadío	El Calvario	San José del Cabo		28
169	20 Octubre 1843 Victoria Félix	Garfias Mariano	2 y tres cuartos de Suerte.	Tierra de Labor	Las Animas	San José del Cabo		28
170	21 Octubre 1843 Higuera Martín	Garfias Mariano	1 Suerte	Tierra de Labor		Comondú		28
171	24 Octubre 1843 Marquez José María	Garfias Mariano	1 y media Suerte	Tierra de Labor	El Calvario	San José del Cabo		28

<u>FECHA</u>	<u>N O M B R E</u> <u>PROPIETARIO</u>	<u>OTORGANTE</u>	<u>SUPERFICIE</u>	<u>TIPO</u>	<u>NOM. DEL TERR.</u>	<u>LUGAR</u>	<u>OBSERVA.</u>	<u>No. ROLLO</u>
172	24 Octubre 1843	Duarte José Ignacio	6 Suertes	Tierra de Labor		San José del Cabo		28
173	24 Octubre 1843	Ojeda Mariano	1 Sitio	Ganado Mayor	Palo Verde	Santiago		28
174	25 Octubre 1843	Villalobos Manuel	3 Suertes	Tierra de Labor	El Estero	San José del Cabo		28
175	30 Octubre 1843	Peralta José María	3 Suertes	Tierra de Labor	Las Animas	San José del Cabo		28
176	2 Noviembre 1843	Barrera Ignacio	1 y media Suerte	Tierra de Labor	San Vicente	San José del Cabo		28
177	13 Marzo 1844	Berdugo Juan	3 Suertes	Tierra de Labor	Las Animas	San José del Cabo		29
178	18 Marzo 1844	de Cuevas Manuel	1 Suerte	Tierra de Labor	Aranjuez	Comondú		29

<u>FECHA</u>	<u>N O M B R E PROPIETARIO</u>	<u>OTORGANTE</u>	<u>SUPERFICIE</u>	<u>TIPO</u>	<u>NOM. DEL TERR.</u>	<u>LUGAR</u>	<u>OBSERVA.</u>	<u>NO. ROLLO</u>
179	12 Abril 1844	Canseco Valero y Exaltación	2 Suertes	Tierra de Labor	El Calabazal	San José del Cabo		29
180	29 Agosto 1844	Cota Expectación	1 Sitio	Ganado Mayor	El Mezquital	San Santonio		29
181	7 Noviembre 1844	Ruiz Manuel	1 Suerte	Tierra de Labor	Las Simas	San Bartolo		29
182	8 Noviembre 1844	Estrada José	1 Sitio	Ganado Mayor	Las dos Palmas	San Antonio		29
183	14 Diciembre 1844	Marquez Bartolo	1 Sitio	Ganado Mayor	Jesús María	Todos Santos	Enajenación	29
184	28 Agosto 1846	Verdugo Espiritu	1 Suerte	Tierra de		Comondú		31
185	19 Octubre 1846	González José Eladio	3 Suertes	Tierra de Labor		Santiago		31

<u>FECHA</u>	<u>N O M B R E PROPIETARIO</u>	<u>OTORGANTE</u>	<u>SUPERFICIE</u>	<u>TIPO</u>	<u>NOM. DEL TERR.</u>	<u>LUGAR</u>	<u>OBSERVA.</u>	<u>NO. ROLLO</u>
186	20 Noviembre 1846	Sosa y Silva Francisco	1 Sitio	Ganado Mayor	La Boca de Guadalupe	La Paz		
187	6 Noviembre 1846	Ganelon Juan Bautista	1 Sitio	Ganado Mayor	La Boca del Conejo	La Paz		31
188	18 Noviembre 1846	Contreras Loreto y Cornelio	2 Sitios	Ganado Mayor	Las Lagunillas	La Paz		31
189	18 Noviembre 1846	Talamantes Loreto	1 Sitio	Ganado Mayor	Cuñaño	San Antonio		31
190	26 Noviembre 1846	Murillo Desiderio	1 Suerte	Tierra de Labor	San Ignacio	Mulegé		31
191	27 Noviembre	Arce Buenaven- tura	1 Suerte	Tierra de Labor	San Ignacio	Mulegé		31
192	30 Diciembre 1846	Ojeda Francisco	1 Sitio	Ganado Mayor	El Pílon	Miraflores		31

<u>FECHA</u>	<u>PROPIETARIO</u>	<u>OTORGANTE</u>	<u>SUPERFICIE</u>	<u>TIPO</u>	<u>NOM. DEL TERR.</u>	<u>LUGAR OBSERVA.</u>	<u>NO. ROLLO</u>
193	8 Abri1 1847	Castro Raymundo	2 Suertes	Tierra de Labor		San José del Cabo	31
194	23 Junio	León Loreto	1 y media Suerte	Tierra de Labor		San José del Cabo	31
195	1° Febrero	Miranda Rosario	1 Suerte	Tierra de Labor		Santiago	31
196	3 Julio 1849	Mendoza y Ojeda José María, So- ledad Mendo- za y Cota José María.	1 Sitio	Ganado Mayor	Los Caballeros	San Antonio	32
197	5 Julio 1849	Lastra Mauricio	1 Suerte	Tierra de Regadío	Inmediaciones de la laguna	Santiago	32
198	5 Julio	Salgado Manuel	10 Suertes	Tierra de regadío		San José del Cabo	32

<u>FECHA</u>	<u>N O M B R E PROPIETARIO</u>	<u>OTORGANTE</u>	<u>SUPERFICIE</u>	<u>TIPO</u>	<u>NCM. DEL TERR.</u>	<u>LUGAR</u>	<u>OBSERVA.</u>	<u>NO. ROLLO</u>
199	21 Febrero 1850 Cuevas Manuel	Espinoza Rafael	1 Sitio	Ganado Mayor	San Fabián	Comondú	Enajenación	33
200	22 Marzo 1850 Mesa José	Espinoza Rafael	1 Sitio	Ganado Mayor	Los Pilares	Comondú		33
201	12 Agosto 1850 Castro Antonio	Espinoza Rafael	1 Sitio	Ganado Mayor	Los Tesos	San José del Cabo	Enajenación	33
202	22 Noviembre 1850 Higuera Darío	Espinoza Rafael	2 Suertes	Tierra de Labor		Comondú		33
203	2 Diciembre 1850 Escobar Rosario	Espinoza Rafael	1 Sitio	Ganado Mayor	El Que1de	La Paz	Enajenación	33
204	21 Febrero 1851 Mendoza José María	Espinoza Rafael	1 y medio Sitio	Ganado Mayor	Agua Miranda Los Caballeros	San Antonio	Enajenación	34
205	3 Abril 1851 Bazo Ignacio	Espinoza Rafael	1 Suerte	Tierra de Labor		San José del Cabo		34

<u>FECHA</u>	<u>N O M B R E P O R P I E T A R I O</u>	<u>OTORGANTE</u>	<u>SUPERFICIE</u>	<u>TIPO</u>	<u>NCM. DEL TERR.</u>	<u>LUGAR.</u>	<u>OBSERVA.</u>	<u>NO. ROLLO</u>
206	2 Junio 1851	Ojeda Juan de la Luz	Espinoza Rafael	3 Suertes	Tierra de Labor	Todos Santos		34
207	2 Junio 1851	Garcia Antonio	Espinoza Rafael	1 y media Suerte	Tierra de Labor	Todos Santos		34
208	10 Junio 1851	Núñez Antonio	Espinoza Rafael	2 Suertes	Tierra de Labor	Todos Santos		34
209	13 Septiembre 1851	Sandoval José María	Espinoza Rafael	1 Sitio	Ganado Mayor	La Paz		35
210	30 Septiembre 1851	Carreón Calixto	Espinoza Rafael	2 Suertes	Tierra de Labor	Todos Santos		35
211	1° Octubre 1851	Ojeda Felipe Moreno Gabriel	Espinoza Rafael	3 Suertes	Tierra de Labor	Todos Santos		35

<u>FECHA</u>	<u>PROPIETARIO</u>	<u>OTORGANTE</u>	<u>SUPERFICIE</u>	<u>TIPO</u>	<u>NOM. DEL TERR.</u>	<u>LUGAR</u>	<u>OBSERVA.</u>	<u>NO. ROLLO</u>
212	8 Enero 1853	Cota Juan	1 Sitio	Ganado Mayor	Los Altarcitos	La Paz		37
213	11 Febrero 1853	Martin Pedro	1 y medio Sitio	Ganado Mayor	Santa Cruz	San José del Cabo	Enajenación	37
214	15 Febrero 1853	Estrada Tomás	1 Suerte	Tierra de Labor		San Javier		37
215	16 Marzo 1853	Romero Rudesindo	1 Sitio	Ganado Mayor	Santa Cruz	Mulegé	Enajenación	37
216	22 Marzo 1853	Higuera Martin	1 Sitio	Ganado Mayor	Los Encinos (A) El Metate	Comondú		37
217	22 Marzo 1853	Romero Vicente	1 Sitio	Ganado Mayor	La Poza Grande	Comondú	Enajenación	37
218	23 Marzo 1853	Torres / Marcelliono	1 y media Suerte	Tierra de Labor		Todos Santos		37

<u>FECHA</u>	<u>N O M B R E PROPIETARIO</u>	<u>OTORGANTE</u>	<u>SUPERFICIE</u>	<u>TIPO</u>	<u>NOM. DEL TERR.</u>	<u>LUGAR</u>	<u>OBSERVA.</u>	<u>NO. ROLLO</u>
219	3 Morillo Mateo 1853	Padilla Francisco	1 Sitio	Ganado Mayor	Poza San Miguel	Comondú		37
220	10 Domínguez Antonio 1853	Espinoza Rafael	1 Suerte	Tierra de Labor	La Purísima	Comondú		37
221	2 Meza Isabel 1853	Espinoza Rafael	1 Sitio	Ganado Mayor	Rancho Viejo	Comondú		37
222	8 Higuera Martin 1853	Espinoza Rafael	1 Suerte	Tierra de Labor	Calvario	Comondú		37
223	15 Díaz Manuel 1853	Espinoza Rafael	1 Sitio	Ganado Mayor	San Vicente (31)	La Frontera		38
224	22 Ayala Juan Nepomuceno 1853	Espinoza Rafael	3 Suertes	Tierra de Labor		Mulegé		38

<u>FECHA</u>	<u>N O M B R E PORPIETARIO</u>	<u>OTORGANTE</u>	<u>SUPERFICIE</u>	<u>TIPO</u>	<u>NCM. DEL TERR.</u>	<u>MUNIC.</u>	<u>OBSERVA.</u>	<u>NO. ROLLO</u>
225	6 Agosto 1853 Rubio Juan Bautista	Espinoza Rafael	1 Suerte	Tierra de Labor	San Javier	Comondú		38
226	22 Septiembre 1853 Montaño Nicolás y Pablo María Salvador y Pilar Castro	Espinoza Rafael	1 Sitio	Ganado Mayor	La Palma	San José del Cabo		38
227	12 Octubre 1853 Ojeda Juana	Espinoza Rafael	1 Sitio	Ganado Mayor	El Zorrillo	San José del Cabo	Enajenación	38
228	3 Enero 1855 Estrada Frutos y Mendoza Nabor	Gómez José María	1 Sitio	Ganado Mayor	Primer Palmar	Todos Santos		45
229	9 Junio 1855 Marquez Manuel y Peña Manuel	Blancarte José María (32)	2 Sitios	Ganado Mayor	Salvatierra	San Antonio	Enajenación	46

<u>FECHA</u>	<u>NOMBRE PROPIETARIO</u>	<u>OTORGANTE</u>	<u>SUPERFICIE</u>	<u>TIPO</u>	<u>NOM. DEL TERR.</u>	<u>MUNIC.</u>	<u>OBSERVA.</u>	<u>NO. ROLLO</u>
230	19 Julio 1855 Carrillo Ignacio, Montañón Ni colás Arce y Acevedo Crist.	Blancarte José María	1 Sitio	Ganado Mayor	La Cañada	San José del Cabo		46
231	6 Julio 1855 Navarro Ramón	Blancarte José María	Media Suerte	Tierra de Labor		San Antonio		46
232	28 Julio 1855 Gómez José María	Blancarte José María	1 Sitio	Ganado Mayor	La Palma	San José del Cabo		46
233	7 Agosto 1855 Castillo Nepomuceno	Blancarte José María	2 Suertes	Tierra de Labor		Todos Santos		47
234	7 Agosto 1855 Villarino Manuel S.	Blancarte José María	3 Suertes	Tierra de Labor		Todos Santos		47
235	3 Diciembre 1855 De la Tuba Pablo	Gómez José María	1 Sitio	Ganado Mayor	El Plátano	La Paz	Enajenación	47

<u>FECHA</u>	<u>N O M B R E PROPIETARIO</u>	<u>OTORGANTE</u>	<u>SUPERFICIE</u>	<u>TIPO</u>	<u>NOM. DEL TERR.</u>	<u>MUNIC.</u>	<u>OBSERVA.</u>	<u>NO. ROLLO</u>
236	4 Enero 1856	Moner Juan	Gómez José María	un Tercio Suertes	Tierra de Labor	San Vicente	San José del Cabo	51
237	9 Enero 1856	Castro Mauricio	Gómez José María	1 Sitio	Ganado Mayor	La Laguna	San José del Cabo	51
238	21 Enero 1856	Santies- teban Antonio	Gómez José María	3 Sitios	Ganado Mayor	Bahía de la Magdalena	La Paz	51
239	31 Enero 1856	Ruiz Manuel	Gómez José María	1 Sitio	Ganado Mayor	Buena Vista	San José del Cabo	51
240	26 Febrero 1856	Díaz Vicente	Espinoza Rafael	Medio Sitio	Ganado Mayor	San Pedrito	Todos Santos	51
241	15 Marzo 1856	Moreno José María	Gómez José María	2 Sitios	Ganado Mayor	La Boca de la Salina	San Antonio	51

<u>FECHA</u>	<u>N O M B R E PROPIETARIO</u>	<u>OTORGANTE</u>	<u>SUPERFICIE</u>	<u>TIPO</u>	<u>NOM. DEL TERR.</u>	<u>MUNIC.</u>	<u>OBSERVA.</u>	<u>NO. ROLLO</u>
242	16 Marzo 1856 Navarro Ramón	Gómez José María	2 Sitios	Ganado Mayor	La Cañada del Palo Verde	San Antonio	Enajenación	51
243	13 Abril 1856 Ceseña Vicente	Gómez José María	1 Sitios	Ganado Mayor	Los Alamitos	San José del Cabo	Enajenación	52
244	2 Junio 1856 Agnes Mariano	Gómez José María	1 Suerte	Tierra de Labor	Santo Tomás	La Fron- tera		52
245	5 Junio 1856 Villarino Manuel Salvador	Gómez José María	1 Sitio	Ganado Mayor	El Remendadero	Todos Santos	Enajenación	52
246	6 Junio 1856 Villalobos Dionisio	Gómez José María	4 Sitios	Ganado Mayor	San Jacinto	Todos Santos		52
247	12 Junio 1856 Riveroll Teodoro(33)	Gómez José María	2 Sitios	Ganado Mayor	San Pedro y Los Medanos	Mulegé		52

<u>FECHA</u>	<u>PROPIETARIO</u>	<u>OTORGANTE</u>	<u>SUPERFICIE</u>	<u>TIPO</u>	<u>COM. DEL TERR.</u>	<u>MUNIC.</u>	<u>OBSERVA.</u>	<u>NO. ROLLO</u>
248	25 Junio 1856	Legaspi Victoriano	Gómez José María	1 Suerte	Tierra de Labor	Todos Santos		52
249	13 Julio 1856	Amador Benedicta	Gómez José María	1 Sitio	Ganado Mayor	Todos Santos	Enajenación	52
250	18 Julio 1856	García Antonio y Hermanos	Gómez José María	1 Sitio	Ganado Mayor	Todos Santos	Enajenación	52
251	11 Agosto 1856	Meza Sebastian	Navarro Antonio	2 y media Suertes	Tierra de Labor	Comondú		52
252	12 Agosto 1856	Real Loreto	Navarro Antonio	2 Suertes	Tierra de Labor	Mulegé		52
253	10 Octubre 1857	Bona Tomás (34)	Castro José Cor. Gov. y Cmte. Gral.	1 Sitio	Ganado Mayor	La Frontera	Ratificación	63
254	12 Octubre 1857	Arreoja Miguel María	Gochicoa Fco. de Paula Jefe Sup. Pol.	45 Sitios	Ganado Mayor	La Frontera		63

<u>FECHA</u>	<u>NOMBRE PROPIETARIO</u>	<u>OTORGANTE</u>	<u>SUPERFICIE</u>	<u>TIPO</u>	<u>NOM. DEL TERR.</u>	<u>MUNIC.</u>	<u>OBSERVA.</u>	<u>NO. ROLLO</u>
19 255	Noviembre 1857	Zazueta Francisco	2 Sitios	Ganado Mayor	Humhuacay	La Frontera		63
25 256	Noviembre 1857	Domínguez Pascual	Medio Sitio	Ganado Mayor	San José de la Agua Ca- liente.	La Frontera	Neofito	63
5 257	Diciembre 1857	Valdivia Mariano	2 Sitios	Ganado Mayor	Rancho los Gracianos(36)	La Frontera		63
11 258	Diciembre 1857	Castro Ma nuel, Alvi zo Manuel	15 Sitios	Ganado Mayor	Orilla dere cha del río Colorado	La Frontera		63
22 259	Diciembre 1857	Silva Manuel	1 Sitio	Ganado Mayor	Playa de San Ysidro	La Frontera		63
23 260	Diciembre 1857	Zerega Cecilio (37)	1 Sitio	Ganado Mayor	Cañada de San Ysidro	La Frontera		63

<u>FECHA</u>	<u>NOMBRE PROPIETARIO</u>	<u>OTORGANTE</u>	<u>SUPERFICIE</u>	<u>TIPO</u>	<u>NOM. DEL TERR.</u>	<u>MUNIC.</u>	<u>OBSERVA.</u>	<u>NO. ROLLO</u>
261 12 Enero 1858	Saens Máximo	Castro José Cor.	8 Sitios	Ganado Mayor	San Rafael	La Frontera		63
262 16 Enero 1858	Buet Juan	Castro José Cor.	1 Sitio	Ganado Mayor	La Escondida	La Frontera		63
263 25 Enero 1858	Duarte Pedro	Castro José Cor.	2 Sitios	Ganado Mayor	San Rafael	La Frontera		63
264 4 Febrero 1858	Porter Refugio	Castro José Cor.	3 Sitios	Ganado Mayor	Valle de la Trinidad	La Frontera		63
265 25 Febrero 1858	Perez Vidal Andrés	Castro José Cor.	4 Suertes	Tierra de Labor	Misión vieja de San Miguel	La Frontera		63
266 2 Marzo 1858	Mendoza Juan	Castro José Cor.	4 Sitios	Ganado Mayor	San Marcos	La Frontera		63

<u>FECHA</u>	<u>N O M B R E PROPIETARIO</u>	<u>OTORGANTE</u>	<u>SUPERFICIE</u>	<u>TIPO</u>	<u>NOM. DEL TERR.</u>	<u>MUNIC.</u>	<u>OBSERVA.</u>	<u>NO. ROLLO</u>
267	10 Marzo 1858	Pérez Vidal Andrés	Castro José Cor.	2 Sitios	Ganado Mayor	Entre la Mi- sión del Des- canso y el - Arroyo de la Misión Vieja.	La Frontera	63
268	12 Abril 1858	Saens Máximo	Castro José Cor.	2 Sitios	Ganado Mayor	Agua de las Vacas	La Frontera	63
269	12 Abril 1858	Wilmayer Maximiliano J. Bushtomas	Castro José Cor.	2 Sitios	Ganado Mayor	Agua de los Bonos	La Frontera	63
270	15 Abril 1858	Barragán Maximino	Castro José Cor.	11 Leguas	Ganado Mayor	Las Caídas del Río Colorado	La Frontera	63
271	17 Abril 1858	Rodrigo Rafael	Castro José Cor.	2 Sitios	Ganado Mayor	Sierra de Santa Catarina.	La Frontera	63
272	21 Abril 1858	Saens Máximo	Castro José Cor.	4 Sitios	Ganado Mayor	Punta Banda	La Frontera	63

<u>FECHA</u>	<u>N O M B R E PROPIETARIO</u>	<u>OTORGANTE</u>	<u>SUPERFICIE</u>	<u>TIPO</u>	<u>NOM. DEL TERR.</u>	<u>MUNIC.</u>	<u>OBSERVA.</u>	<u>NO. ROLLO</u>
273	2 Mayo 1858 Hucins Mariano	Castro José Cor.	6 Sitios	Ganado Mayor	Santa Rosa	La Frontera		63
274	4 Mayo 1858 Hernandez José	Castro José Cor.	1 Sitio	Ganado Mayor	San José Sur de San to Tomás.	La Frontera		63
275	7 Junio 1858 Serrano Rafael	Castro José Cor.	2 Sitios	Ganado Mayor	Santa Clara	La Frontera		63
276	7 Junio 1858 Melendez Jesús	Castro José Cor.	1 Sitio	Ganado Mayor	Huerta del Norte	La Frontera		63
277	9 Junio 1858 Milatovich Antonio	Castro José Cor.	11 Sitios	Ganado Mayor		La Frontera		63
278	13 Junio 1858 Castelum Pedro(38)	Castro José Cor.	4 Sitios	Ganado Mayor	El Aguajito	La Frontera		63
279	15 Junio 1858 Gómez Vicente Perfecto	Castro José Cor.	11 Sitios	Ganado Mayor		La Frontera		63

<u>FECHA</u>	<u>N O M B R E PROPIETARIO</u>	<u>OTORGANTE</u>	<u>SUPERFICIE</u>	<u>TIPO</u>	<u>NOM. DEL TERR.</u>	<u>MUNIC.</u>	<u>OBSERVA.</u>	<u>No. ROLLO</u>
280	15 Junio 1858	Díaz Manuel Sgto.	1 Sitio	Ganado Mayor	Ex-Misión de San Vicente	La Frontera		63
281	17 Junio 1858	Zerega Ce cilio y - Mendoza Juan.	8 Sitios	Ganado Mayor	Caidas de la Laguna	La Frontera		63
282	17 Junio 1858	Chavez Antonio Tnte.	11 Sitios	Ganado Mayor		La Frontera		63
283	18 Junio 1858	Nicochea José	1 Sitio	Ganado Mayor	Maneadero	La Frontera		63
284	18 Junio 1858	Gilbert Eleuterio	3 Sitios	Ganado Mayor	Santo Domingo	La Frontera		63
285	23 Junio 1858	Montenegro Eugenio	11 Sitios	Ganado Mayor		La Frontera		63

<u>FECHA</u>	<u>N O M B R E PROPIETARIO</u>	<u>OTORGANTE</u>	<u>SUPERFICIE</u>	<u>TIPO</u>	<u>NOM. DEL TERR.</u>	<u>MUNIC.</u>	<u>OBSERVA.</u>	<u>No. ROLLO</u>
286	23 Julio 1858 Valencia Manuel	Castro José Cor.	1 Sitio	Ganado Mayor	Los Pinitos (sobrante del Rancho- de San Anto- nio.	La Frontera		63
287	13 Agosto 1858 Morner Juan Julio Baron	Castro José Cor. Sub-Jefe Político	11 Sitios	Ganado Mayor		La Frontera		63
288	24 Agosto 1858 Pico Salomón	Castro José Cor.	11 Sitios	Ganado Mayor		La Frontera		63
289	30 Agosto 1858 Esparza Feliciano Martin	Castro José Cor.	4 Sitios	Ganado Mayor	Sierra de San Pedro Mártir.	La Frontera		63
290	2 Sept. 1858 Castro Esteban	Castro José	11 Sitios	Ganado Mayor	Al Nte. de los linde- ros de la- Ex-Misión de Sta. Ca- tarina; Ca- ñada de San- to Tomás.	La Frontera		63

<u>FECHA</u>	<u>NOMBRE PROPIETARIO</u>	<u>OTORGANTE</u>	<u>SUPERFICIE</u>	<u>TIPO</u>	<u>NOM. DEL TERR.</u>	<u>MUNIC.</u>	<u>OBSERVA.</u>	<u>No. ROLLO</u>
291 20 Nov. 1858	Díaz y García Manuel y Castro -	Castro José Cor.	22 Sitios	Ganado Mayor	Ojo de Liebre en la Bahía de Sebastián Vizcaíno.	La Frontera		63
292 22 Nov. 1858	Castro Juan B.	Castro José Cor.	11 Sitios	Ganado Mayor		La Frontera		63
293 29 Nov. 1858	Gómez Ambrosio	Castro José Cor.	11 Sitios	Ganado Mayor		La Frontera		63
294 10 Dic. 1858	Valenzuela Sacramento	Castro José Cor.	1 Sitio	Ganado Mayor	Sauzal de Camacho	La Frontera		63
295 13 Oct. 1859	Castro Custodia	Navarro Ramón	1 Sitio	Ganado Mayor	Sirguelar	Santiago		63
296 31 Octubre 1859	Cota Francisco	Jefe Político. Navarro Ramón.	1 Sitio	Ganado Mayor	San Sebastian	Todos Santos		63

<u>FECHA</u>	<u>N O M B R E PROPIETARIO</u>	<u>OTORGANTE</u>	<u>SUPERFICIE</u>	<u>TIPO</u>	<u>NOM. DEL TERR.</u>	<u>MUNIC.</u>	<u>OBSERVA.</u>	<u>No. ROLLO</u>
297	2 Nov. 1859 Silva Ramón	Navarro Ramón	1 Suerte	Tierra de Labor		Todos Santos		63
298	2 Nov. 1859 Cota Francisco	Navarro Ramón	1 Suerte	Tierra de Labor		Todos Santos		63
299	2 Nov. 1859 Cota Francisco	Navarro Ramón	1 Sitio	Ganado Mayor	San Venancio	Todos Santos		63
300	2 Dic. 1859 Gibert Félix	Navarro Ramón	6 Sitios	Ganado Mayor	Tambabiche	La Paz		63
301	2 Dic. 1859 Gibert Félix	Navarro Ramón	4 Sitios	Ganado Mayor	Isla de San José	La Paz		63
302	19 Dic. 1859 Beltrán Cayetano	Navarro Pamón	1 Sitios	Ganado Mayor	El Junco	La Paz		63
303	19 Dic. 1859 de Cota Ruiz Isabel	Navarro Ramón	Medio Sitio	Ganado Mayor	El Heuribo	San José del Cabo		63

<u>FECHA</u>	<u>N O M B R E PROPIETARIO</u>	<u>OTORGANTE</u>	<u>SUPERFICIE</u>	<u>TIPO</u>	<u>NO. DEL TERR.</u>	<u>MUNIC.</u>	<u>OBSERVA.</u>	<u>No. ROLLO</u>
304	29 Dic. 1859 Estrada José	Navarro Ramón	6 Sitios	Ganado Mayor		San Antonio		63
305	19 Enero 1860 Castro Vicente	Navarro Ramón	1 Sitio	Ganado Mayor	Las Barracas	San José del Cabo		64
306	10 Febrero 1860 Angulo Juan, Mesa Manuel, Mi randa Juan	Navarro Ramón	1 Sitio	Ganado Mayor	La Laguna	San José del Cabo		64
307	3 Marzo 1860 de Ramos Beatriz	Navarro Ramón	4 Sitios	Ganado Mayor	Isla del Carmen	Comondú		64
308	10 Abril 1860 López Cornejo Miguel	Navarro Ramón	2 Sitios	Ganado Mayor	Cajón de Pichilingue	La Paz		64
309	29 Sept. 1860 Ceseña Vicente	Rojo Manuel C. Gobernador	1 Sitio	Ganado Mayor	El Salto	San José del Cabo		64
310	29 Sept. 1860 Ceseña Pablo	Rojo Manuel	1 Sitio	Ganado Mayor	Zacaton	San José del Cabo		64

<u>FECHA</u>	<u>NOMBRE PROPIETARIO</u>	<u>OTORGANTE</u>	<u>SUPERFICIE</u>	<u>TIPO</u>	<u>NOM. DEL TERR.</u>	<u>MUNIC.</u>	<u>OBSERVA.</u>	<u>No. ROLLO</u>
311	31 Octubre 1861	de Crosthwaite Josefa Lopez.	Moreno Jose Matias Sub-Prefecto Político 3 Sitios 3 Suertes	Ganado Mayor Tierra de Labor	Misión Vieja de San Miguel	La Frontera		72
312	30 Marzo 1864	Leese P. Jacobo Co. Colon de la B. Cfa. (39)	Iglesias José M. Ministro de Fomento. 31° Lat. Nte. al 24° 21'	Terrenos Baldios		La Frontera (B. Cfa. N. y Sur.)		79
313	15 Dic. 1869	Verduzco Francisco.	Ayuntamiento de Comondú. 1 1/2 Suertes	Terreno Baldío		Comondú		107
314	18 Julio 1871	Moreno Luisa y Lepis Salvadora	Davalos Bibiano. Jefe Pol.	Terreno Baldío	Los Dos Ruideros.	La Paz		113
315	22 Nov. 1872	Larroque José Ma.	Minis. de Fomento. 2,500 hec.	Terreno Baldío	Paraje de la Bruna	Mulegé		124
316	22 Nov. 1872	Ortega Luis (a través de Modesto Arriola).	Jefe Pol. Davalos Bibiano. 2,500 hec.	Terreno Baldío	Sauzal	La Paz		124

<u>FECHA</u>	<u>N O M B R E PROPIETARIO</u>	<u>OTORGANTE</u>	<u>SUPERFICIE</u>	<u>TIPO</u>	<u>NOM. DEL TERR.</u>	<u>MUNIC.</u>	<u>OBSERVA.</u>	<u>No. ROLLO</u>
317	22 Nov. 1872 León Jesús (en nombre de Eugenio León)	Jefe Pol. Dávalos Bibiano.		Terrenos Baldíos	Boca del Ala mo y Las Ani mas de Mausai	San Antonio		124
318	20 Febrero Castro Espiridión y Francisco	Juez de Dist. Edo. de Sin.		Terreno	La Junta	San Antonio		126
319	20 Febrero 1873 Gibert Félix	Juez de Dist. Edo. de Sin.		Terreno Baldío	Llanos de Miray	La Paz		126
320	20 Febrero 1873 Castro Jesús	Juez de Dist. Edo. de Sin.		Terreno Baldío	Mezquiton	La Paz		126
321	26 Mayo 1873 Alejandro Benito y de los San tos Serafín	Secretaría de Fomento		Terreno Baldío	El Panquino	La Paz		127
322	26 Mayo 1873 Mejía Vicente	Secretaría de Fomento	27,500hec.	Terreno	San	Mulegé		127

<u>FECHA</u>	<u>N O M B R E PROPIETARIO</u>	<u>OTORGANTE</u>	<u>SUPERFICIE</u>	<u>TIPO</u>	<u>NOM. DEL TERRE.</u>	<u>MUNIC.</u>	<u>OBSERVA.</u>	<u>No. ROLLO</u>
323 5 Junio 1873	Gutierrez Bautista	Jefe Pol. Dávalos Bibiano.	2,300 hec.	Terreno Baldío		La Paz	No dió nombre del Terreno.	127
324 14 Junio 1873	Meza Miguel	Ministro de Fomento.		Terreno Baldío	El Pabellón	Comondú		128
325 14 Junio 1873	Quiñones Alejandro	Ministro de Fomento	2,300 hec.	Terreno Baldío		La Paz	No dió nombre del Terreno.	128
326 14 Junio 1873 (40)	Gil Delfino	Ministro de Fometo.	2,300 hec.	Terreno Baldío	Sección de Intermedios	La Paz		128

N O T A S

Catálogo de concesiones de tierras en B. Cfa. Siglo XVIII y XIX

- 1.- Martínez, L. Pablo. Guía Familiar de Baja California 1700-1900 México: Ed. Baja California, 1965. p. 14. Los fundadores fueron Juan Carrillo, soldado y Efigenia Millar. Hilario Carrillo Millar se casó con Josefa de Passos, ambos padres de José Raymundo quien formó la "familia Carrillo de los Angeles" y de Joaquín quien casó con Magdalena Marrón.
- 2.- En este lugar se fundó la Misión de Todos Santos o Santa Rosa de las Palmas en 1733 por el padre jesuita Segismundo Taraval. Se localiza en la costa del pacífico, a ochenta y dos kilómetros al sur de La Paz. Ulises Urbano Lassepas, señala que en 1768 esta misión tenía 90 almas; en 1778 221 y en -- 1857 una población de 310 habitantes.
- 3.- Lassepas, Ulises Urbano. Historia de la Colonización de la Baja California. México: Imprenta de Vicente García Torres, 1859. p. 100 "Misión de San José del Cabo. Esta misión se -- fundó al principio en un paraje distante dos leguas del golfo y llamado todavía Misión Vieja. Después se trasladó al -- que ocupa hoy, es decir, a una legua de la Ensenada de San Bernabé... Las tierras de la misión empezaron a adjudicarse en 1828, por disposición del gobierno político, de acuerdo con la Diputación Territorial. En 1857 tenía una población de -- 1,091 almas". Miguel Mathes en Las Misiones de Baja California 1683-1849. La Paz: Gob. del Edo. de B. Cfa. S. 1977 p. 97 dice que "El sitio de la Misión Estero de las Palmas de San José del Cabo, fue establecido en abril de 1730 por el padre visitador, José de Echeverría y el padre Nicolás Tamaral".
- 4.- Amao Manriquez, Jorge Luis. El Establecimiento de la Comunidad Minera en la California Jesuítica. La Paz: Colección Cabildo, 1981 p. 12. "El nombre castellano del paraje de Santa Ana había sido impuesto tiempo atrás, en el año de 1721, cuando el padre Ignacio María Napoli, luego de reconocer el rumbo, procedió a establecer allí una cabecera interina de Misión.. Santa Ana fue el primer centro secular de las Californias; lo fundó Manuel de Ocio quien llegó a California a fines del primer tercio del siglo XVIII. Las Minas de Santa Ana se empezaron a explotar a partir de 1748". Actualmente se hace de La Paz a San Antonio, aproximadamente una hora de camino, y el sitio del antiguo mineral de Santa Ana se localiza a 5 millas al sur de este lugar.
- 5.- Antonio de Ocio era hijo de Manuel Ocio, soldado de origen andaluz, el primer gran rico de la tierra peninsular. Este apellido tuvo poca fortuna en cuanto a difusión por haber de -- rivado en ramas femeninas. Antonio de Ocio tuvo varios hijos -- motivo por el cual, aunque hay descendientes del fundador, -- estos no llevan el apellido. (Pablo L. Martínez. Guía Familiar

de Baja California 1700-1900. México: Ed. Baja California, -
1965. pp.12-13).

- 6.- Mathes, Miguel Las Misiones de Baja California 1683-1849. La Paz: Gob. del Edo. de B.C.S. 1977. p.85. "El sitio de la misión Santiago de los Coras, localizado a cien kilómetros al sureste de la misión Nuestra Señora del Pilar de La Paz, fue establecido inicialmente en la costa del golfo por el padre Ignacio María Napoli el 10 de agosto de 1721, pero después fue cambiado al interior por el padre Jaime Bravo y el capitán Esteban Rodríguez en 1723".
- 7.- Actualmente se localiza a 61.5 millas de La Paz, tiene una elevación de 1,180 pies sobre el nivel del mar, su principal actividad gira alrededor de los plantíos de caña de azúcar.
- 8.- Amao Manriquez, Jorge Luis. Minas y mineros en Baja California 1748-1790. México: UNAM Tesis de Licenciatura en Historia 1981. pp.7-23. "Con la fundación de los primeros centros mineros en la península, los de Santa Ana, El Triunfo y San Antonio se cumplía de hecho con un reclamo reciente de la Corona Española, la que, por cédula suya expedida el 13 de noviembre de 1744, había ordenado que cuanto antes se fundara un centro de población no misional que pudiera servir de reunión a los misioneros en caso de una sublevación indígena... Pocos años después de ya establecidos estos tres centros de población civil, algunos operarios iniciaron la explotación de los placeres de oro que se localizaban en las cercanías de Santa Ana.- Al parecer, la explotación de aquellos placeres fue el origen de dos pequeñísimos núcleos de población: La Gallinas, y El Realito de Oro". Actualmente a Las Gallinas se les conoce también como El Rosario y se localiza cerca de San Antonio a 40 millas de La Paz.
- 9.- Mathes op. cit. p.77. "El sitio de la Misión Nuestra Señora del Pilar de La Paz fue escogido por los padres Juan de Ugarte y Jaime Bravo el 13 de noviembre de 1720... Dotado por el Marqués de Villapiente, la misión fue fundada el 3 de diciembre por los padres Ugarte y Bravo, y tres días después la llegada del padre Clemente Guillen contribuyó al éxito de la fundación". Por otra parte Lassepas escribió en su obra (p.97) que "La Paz empezó a poblarse en 1830, al declarar la diputación de ese puerto capital del territorio. La población actual asciende a 1,057 habitantes". (1857).
- 10.- Felipe de Goycochea, nació por 1747 en El Real de Cosala, Sinaloa. En 1782 tenía el grado de cadete y en 1797 el de capitán. Fue gobernador de la Baja California de 1806 a 1814. Falleció en Loreto el 7 de septiembre de 1814 (AGN.Ramo Californias, Vol. XVII, f. 185.)
- 11.- Fernando de la Toba llegó en 1802 a Monterrey, Alta California

a los 16 años de edad procedente de España, con el grado de - cadete. De la Toba se casó con Teresa Verduzco y procreó nume rosa familia. (Pablo L. Martínez. Guía Familiar de Baja Cali fornia 1700-1900. México: Ed. Baja California, 1965. p.20)

- 12.- Mathes, op. cit. p.49. "El sitio de la misión Nuestra Señora de Loreto Conchó localizada en la costa del golfo de California, fue explorado por primera vez por el padre Matías Goñi y el almirante Isidro de Atondo y Antillón en febrero de 1685 - siendo nombrado San Dionicio. El padre Juan María Salvatierra fundó esta misión el 25 de octubre de 1697".
- 13.- José Dario Arguello nació en Queretaro por 1753 y se casó en Sonora por 1780 con María Ignacia Moraga y murió en Guadalajara en 1827. Fué el último gobernador colonial de Baja California. Formó una gran familia, uno de sus hijos Santiago Arguello Moraga fue el primer propietario del Rancho de Tijuana.
- 14.- José Manuel Ruiz nació en el Presidio de Loreto por 1755. El 15 de julio de 1805 se le concedió el paraje de "La Ensenada de Todos Santos". Fue comandante de la Frontera de la Baja California con sede en la misión de San Vicente Ferrer en donde juró la Independencia el 16 de mayo de 1822. Era hijo de Juan María Ruiz e Isabel Carrillo y se casó con María Antonia Traviña con quien procreó 5 hijos. Fue gobernador de la península de 1823 a 1825, falleció en La Paz el 18 de septiembre de 1835.
- 15.- Lassepas, op. cit. p.119 En su extracto de los títulos de las enagenaciones de terrenos baldíos que se remitieran para revisión del ministerio de fomento, en cumplimiento del decreto del 10 de marzo de 1857 aparece una relación con los nombres de los interesados, nombre del terreno, extensión, etcétera - en que aparecen varios de los terrenos que aparecen en la relación de esta tesis. Por ejemplo el sitio de "La Cantera" -- aparece como "La Cantería" otorgado a Rafael Ruiz y J, Carrillo por José Manuel Ruiz el 4 de febrero de 1823.
- 16.- Lassepas, op. cit. p.119. Este terreno fue concedido a J.J. - Ceceña por José Dario Arguello el 4 de febrero de 1823.
- 17.- Lassepas, op. cit. p.119. Concedido a Luis Sandoval por José Manuel Ruiz el 13 de febrero de 1823.
- 18.- Op. cit. p.119. Concedido a J. Romero el 13 de febrero de - - 1823 por José Manuel Ruiz.
- 19.- Op. cit. p.119. Concedido a A. Navarro el 15 de febrero de - 1823 por José Manuel Ruiz.
- 20.- Ibid. p.119. Concedido a Cruz Márquez el 21 de febrero de - - 1823 por José Manuel Ruiz.

- 21.- Ibid. p.119. Concebido a N. Montaña el 24 de febrero de 1823- por José Manuel Ruiz.
- 22.- Ibid. p.119. Concedido a Doña Isabel Ruiz de Cota el 18 de -- junio de 1823 por José Manuel Ruiz.
- 23.- Ibid. p.119. Concedido a J.M. Murillo el 3 de diciembre de -- 1822 por José Manuel Ruiz.
- 24.- Ibid. p.119. Concedido a J. Romero y J.M. Cota el 27 de marzo de 1824 por José Manuel Ruiz.
- 25.- Ibid p.120. Concedido a Miguel Amao el 11 de octubre de 1825- por José Manuel Ruiz.
- 26.- La misión de Santa Rosalía de Mulegé que fundada en 1705 por los padres jesuitas. En 1766 se empezó la construcción de la iglesia de piedra que se conserva a la fecha en buen estado.- Lassepas en su obra dice que "abandonada la misión por los -- años de 1825 y 1826, se volvió a poblar con gente de condición libre, expatriada de Sonora y Sinaloa, hacia 1840". Hay que señalar que de 1768 a 1834 solo se otorgaron cuatro - concesiones (3 1/2 sitios) en la región que comprende del pa- ralelo 26° al 27° en las poblaciones de Loreto Comondú y Mule- gé durante los años 1815, 1820, 1827 y 1834 (Nos. 48,57,95 y- 106) O sea un 3.8% otorgandose el resto (96.2%) en el extremo sur de la península.
- 27.- Martínez L. Pablo. Guía Familiar de Baja California 1700-1900. México: Ed. Baja California, 1965. p.13. "(El apellido Arce fue) originado por Juan de - Arce, soldado que arribó a Loreto en febrero de 1698. Era inglés de nacimien- to pero criado en México, por eso tenía nombre español. Los descendientes se hallan diseminados en toda la península, especialmente en la re- gión media, a partir de Loreto". Lassepas op. cit. p.122 afir- ma que el 15 de enero de 1834 se le concedió un sitio (de ga- nado) a J. Ignacio de Jesús Arce en el Distrito de Santo To- más otorgado por (José María) Monterde. Los Arce tuvieron los ranchos de San Telmo y San José.
- 28.- En 1853 Francisco del Castillo Negrete escribió de Santo To- más: "Esta misión fue fundada el 24 de abril de 1791 por Fray Crisóstomo Gómez y Fray José Lorente... el 31 de marzo de - - 1794 se cambio al sitio actual. A mediados de 1850 la colonia militar de La Frontera se cambio a este lugar". Posteriormente José Matías Moreno en 1861 señaló que: "Este terreno estu- vo habitado desde los años de 1850 a 1858, por 23 hombres, 16 mujeres y 27 niños, y 10 indios; cuyos habitantes lo abandona- ron y emigraron para la Alta California, estando poblado hoy- solamente por 16 indios y un hombre blanco".
- 29.- Martínez L. Pablo. op.cit. p.21 dice que Antonio Ruffo llegó- a Baja California en 1829 y era originario de Cartagena, Espa

- ña. Su esposa Josefa Santa Cruz nació en Pyura, Perú. Falleció en La Paz en 1841 "de muerte repentina".
- 30.- La isla de San Marcos se localiza en el golfo de California o Mar de Cortes a 15 millas de Santa Rosalía y desde 1925 se explotan los yacimientos de yeso del lugar. Es explotada por la Compañía Mexicana Occidental, S.A. que tiene 250 empleados y produce anualmente 800,000 toneladas de yeso.
- 31.- Lassepas, op. cit., en la p.177 consigna: "El pueblo de San Vicente (exmisión) está habitado por cuatro familias, y a excepción de una, las más se mantienen la mayor parte del año con leche, aulones y mezcal tatemado". La misión fue fundada el 27 de agosto de 1780 por los frailes dominicos Miguel Hidalgo y Joaquín Valero. Fue la cabecera político-militar y religiosa de la frontera. En 1981 se iniciaron los trabajos de conservación de las ruinas, en la actualidad se encuentran cubiertas por techos de palma y existe un parador turístico. Los trabajos estuvieron a cargo de la antropóloga Laura Cummings K., del Centro de Investigaciones Históricas UNAM-UABC.
- 32.- José María Blancarte nació en 1811 en La Barca, Jalisco. Militar que combatió en la campaña de 1846-47. En 1855 reconoció el Plan de Ayutla, fue Jefe Militar de la Baja California. Murió en Guadalajara el año de 1858. Una calle de Ensenada lleva su nombre.
- 33.- Teodoro Riverol falleció en Mulegé el 10 de diciembre de 1874 a los 72 años de edad. Era originario del Estado de México.- Fue gobernador de la Península en la época de La Intervención Francesa. (Pablo L. Martínez. Guía Familiar de Baja California 1700-1900. p.94)
- 34.- Tomas Warner o "Bona" nació en Inglaterra. En 1846 Pio Pico-Gobernador de la Alta California le concedió el Valle de la Trinidad. En 1961 se le extendió constancia de Inscripción en La Grulla en donde se registra como "ciudadano mexicano por naturalización" de 59 años, casado y labrador. Falleció en La Grulla el 10 de diciembre de 1871 a los 64 años de edad. El rancho La Calentura se localiza a 64 millas al sur de Ensenada en las cercanías de San Vicente, pasando Llano Colorado.
- 35.- Martínez Zepeda, Jorge. Descripción del Partido Norte de la Baja California, por José Matías Moreno.1861. Mexicali: Centro de Investigaciones Históricas UNAM-UABC, 1984. p.34. "En 1721 el misionero jesuita Juan de Ugarte, en la exploración de la costa interior de la península, llegó al puerto que nombró "San Felipe de Jesús". El poblado de San Felipe fue fundado en 1925 por pescadores que al principio fueron aproximadamente cien. A la fecha el puerto de San Felipe tiene 10,000 pobladores que viven de la actividad turística y pesquera".

- 36.- José Matías Moreno en 1861 escribió que Luis del Castillo Negro en 1838 concedió el rancho de "San Francisco de la Graciano" en la extensión de un sitio de ganado mayor a Candelaria Graciano. Tiene una extensión de tres leguas cuadradas, situado entre Santo Tomás y la costa del pacífico.
- 37.- Pablo L. Martínez, Guía Familiar de Baja California 1700-1900 México, Ed. Baja California, 1965, p.746. Informa que Cecilio Zerega era originario de Venezuela, se casó el 11 de marzo de 1862 en Santo Domingo con María Ramona de los Angeles Espinoza. Fue subjefe político del Partido Norte de 1861 a 1868.
- 38.- Pedro Gastélum Duarte nació en 1817 en Santiago B.C.S., y casó con María Luisa Gastélum Ruiz. Falleció en Ensenada el 15 de octubre de 1893.
- 39.- La concesión Leese fue otorgada por el gobierno juarista a 15 norteamericanos encabezados por Jacobo P. Leese y los facultaba para que colonizaran los terrenos baldíos de Baja California, comprendidos desde el grado 31, latitud norte en dirección al sur, hasta los 24 grados y 20 minutos, lo que equivalía, aproximadamente a las dos terceras partes de la península.
- 40.- Esta es la última concesión que se otorgó (1873) sin embargo se revisó la información hasta el año de 1880 no apareciendo ninguna mas. Por otra parte es importante señalar que de 1768 a 1880 se otorgaron 326 concesiones de las cuales 47 correspondieron a La Frontera (14.42%) y el resto a la parte sur de la península (85.58%).

CONCLUSIONES

1.- La consolidación de la presencia colonial española en la península de Baja California trajo consigo la imposición de nuevas formas de propiedad, alterando la relación original de los habitantes autóctonos con la tierra y que al momento del contacto no pasaba de ser una posesión colectiva. Es por ello que el principal fenómeno ocurrido en éste sentido fue el establecimiento de la forma de propiedad privada.

2.- La ausencia de títulos de propiedad anteriores a 1768 se debe a las especiales formas que adquirió la colonización de la península, cuya geografía y cultura de los aborígenes motivó a las autoridades virreinales a implementar nuevas formas de penetración colonial misma que recayó en la orden Jesuita. Como tal, ésta congregación no otorgó propiedad privada alguna, ni disfrutó de derechos similares. Sin embargo desde su establecimiento implicó la introducción de una nueva relación entre la gente y la tierra.

3.- La expulsión de los Jesuitas en 1768 trajo consigo la transformación radical en cuanto a tenencia de la tierra en la península. En ese momento, Jose de Gálvez, funcionario real encargado de implementar profundas reformas administrativas, legisló por primera vez la colonización civil en la Baja California y para ello otorgó las primeras siete concesiones de tierra en la región de Todos Santos y en San José del Cabo. A partir de aquí veremos que las concesiones partieran del extremo sur de la península, dado que en ella se habían iniciado los procesos de aculturación de los aborígenes.

4.- Entre 1768 y 1821 continuó la política colonial iniciada por Gálvez. La asignación de predios, se pensaba, debía constituir el incentivo principal para llamar la atención de nuevos colonos a la escasamente poblada península de Baja California. En este periodo se hicieron 61 concesiones de las cuales 18 recayeron en la locali

dad de San Antonio; 16 en San José del Cabo; 12 en Todos Santos; 5 en La Paz; 5 en Santiago de los Coras; 3 en San Bartolo Los Chorrros y 2 en Loreto. Se asignaron 49 sitios de ganado mayor, cada uno equivalente a 1,755.05 has., haciendo un total de 86,024.85. Fueron repartidas 42.5 suertes de tierras de labor, cada una equivalente a 10.68 has., haciendo un total de 453.90. En conjunto, ambos tipos de tierra equivalieron a 86,478.75 has. y prácticamente todas las concesiones recayeron en el extremo sur de la península. Ampliando lo anterior diremos que si solo dos asentamientos coloniales se ubicaron en el paralelo 26° (Loreto), concluimos -- que el reparto solo se ubicó en el 10% del territorio peninsular, es decir entre los paralelos 23° y 24°.

5.- El periodo comprendido entre 1821 y 1873 (casi el mismo número de años que el anterior), refleja un incremento constante en el número de concesiones otorgadas, pues llegó a 576. El ritmo de los otorgamientos no fue uniforme, a lo largo del periodo hubo años en los cuales se incrementó en forma notable, específicamente en 1833 tras la expedición del decreto de secularización de las misiones y de 1857 con la legislación liberal. De inmediato los territorios antes en posesión de los religiosos fueron repartidos. Como de hecho los territorios de las misiones del sur de la península ya estaban asignados entre colonos civiles, el reparto se dirigió más allá del paralelo 28°, donde residían los misioneros dominicos.

La cantidad de concesiones entre 1821 y 1873, como señalamos anteriormente, ascendió a 576, de las cuales, 388 correspondieron a sitios de ganado mayor y 186 a suertes de tierra. Según las equivalencias anotadas en la conclusión anterior, los sitios ascendieron a 681,176.68 has. y las suertes a 1989.15. En total se concedieron 683,165.83 has.

Aquí destacan varios datos sumamente interesantes. En primer lugar las 576 concesiones no correspondieron a igual número de beneficiarios sino a 326, lo que nos indica que varias concesiones

eran hechas a una sola persona. En efecto, en el caso de los sitios de ganado mayor encontramos concesiones que van de un sitio, a la espectacular cifra de 45. De esta forma, de los 388 sitios de ganado mayor concedidos en el segundo periodo, 208 recayeron en solo 15 personas y 180 en 31, es decir, del 100% de los sitios otorgados el 53% correspondió al 32% de los beneficiarios mientras que el otro 48% de los títulos fue asignado al 68% de las personas que disfrutaron este beneficio. Ello sugiere de inmediato el monopolio o acumulación de tierras en unas cuantas manos.

Uno de los aspectos que no abordamos pero que adquiere matices relevantes en el fenómeno de la tenencia de la tierra es el vínculo entre quienes obtuvieron alguna concesión y los funcionarios otorgantes. Una primera revisión permite establecer que en general había vínculos de parentesco entre ambos. Tal es el caso del jefe político José Castro quien en 1858 otorgo 45 sitios de ganado mayor al ciudadano Manuel Castro, 11 a Esteban Castro y otros 11 a Juan Castro.

Otro dato importante es que no todas las concesiones afectaron territorios nuevos, ya que muchas se consignan como enajenación de antiguos títulos que prescribieron por el incumplimiento de las condiciones de la concesión.

6.- Acerca de la distribución de los títulos concedidos sobre el territorio de la península podemos concluir que fue muy irregular durante todo el periodo, aunque, obviamente en el patrón de asentamientos siguió dominando el sur de la península. Sin embargo podemos ver que a partir de 1857, tras el triunfo de la Revolución Liberal de Ayutla, es muy claro cómo el proceso colonizador encontró otro polo en el norte de la península, territorio conocido con el nombre de "Frontera" cuyos límites no eran precisos pero ocupaba prácticamente la mitad septentrional de lo que ahora es el estado de Baja California.

BIBLIOGRAFIA

ARCHIVO CONSULTADO:

Archivo Histórico "Pablo L. Martínez", de la Paz, B. Cfa. Sur. Ro-
llo 1 al 200, existente en la Biblioteca Bancroft de Berkeley
California, E.U.A.

OBRAS CONSULTADAS:

Alvarez Padilla, Georgina y Valenzuela José G. Geografía del Esta-
tado de Baja California. México: 1960.

Alvarez Valadez, Guillermo. "Noticia del Río Colorado de la Baja
California", Calafia Mexicali, v. II, No. 2, Agosto de 1973
p. 22-31.

Baegert Juan Jacobo. Noticia de la península americana de Califor-
nia. México: Antigua Librería de Robredo, 1942.

Barco, Miguel del. Historia natural y crónica de la Antigua Cali-
fornia. México: Instituto de Investigaciones Históricas UNAM,
1973.

Castillo Negrete, Francisco Javier del. "Geografía y Estadística -
de la Baja California 1853" Boletín de la Sociedad Mexicana -
de Geografía y Estadística. México: Primera Epoca. T. VII. p.
338, 359, 1859.

Castillo Negrete, Luis del. "En favor de la Alta California", His-
toria Mexicana. México: El Colegio de México, v. IX, p. 127-
132, 1959-1960.

Clavijero, Francisco Javier. Historia de la Antigua o Baja Califor-
nia. México: Editorial Porrúa, 1970.

- Contribución para la Historia de la Baja California, La Paz: Gobierno del Territorio, 1928.
- Díaz y de Ovando, Clementina. "Baja California en el mito" Historia Mexicana. México: El Colegio de México, v. II, núm. 1, jul-sep. 1932.
- Diguet, León. Territorio de la Baja California, Reseña Geográfica y Estadística. Paris-México: Librería de la viuda de Bouret, 1912.
- Engelhardt, Zephyrin. The Missions and Missionaries of California. Santa Barbara: Edición Independiente, 1929.
- Escalona Ramos, Alberto. "Bosquejo geológico y geográfico de la Baja California", Memoria de Primer Congreso de Historia Regional. Mexicali: Gobierno del Estado de Baja California, 1958.
- Espinoza, Rafael. "Reseña Estadística sobre la Antigua o Baja California". Boletín de la Sociedad Mexicana de Geografía y Estadística. México: Primera Epoca, T.IV., p. 120-127, 1854.
- Exposición que hace el Secretario de Fomento sobre la colonización de la Baja California. México: Secretaría de Fomento, Colonización, Industria y Comercio, 1887.
- Flores O, Jorge. Documentos para la Historia de Baja California. México: Papeles Históricos Mexicano 2, 1940.
- González Navarro, Moisés. La colonización en México 1877-1910. México: 1960.
- Humboldt, Alejandro de. Ensayo político sobre el Reino de la Nueva España. México: Editorial Porrúa, 1966.

- Hutchinson, Alan. Frontier Settlement in Mexican California. New Haven-London: Yale University Press, 1969.
- Lassépas, Ulises Urbano. Historia de la colonización de la Baja California y Decreto de 10 de marzo de 1857. México: 1859.
- Mathes, Michael W. (ed) Californiana I, Documentos para la historia de la demarcación comercial de California 1583-1632. Madrid: Colección Chimalistac, José Porrúa Turanzas, 1965.
- Martínez Ríos, Jorge. Tenencia de la tierra y desarrollo agrario en México. México: Instituto de Investigaciones Sociales, UNAM, 1970.
- Massey, William C. "Archaeology and Ethnohistory of Lower California" Handbook of Middle American Indians. Austin: University of Texas Press, V. IV, p. 38-57.
- Maza, Francisco F. de la. Código de colonización y terrenos baldíos de la República Mexicana. años 1851-1892. México: 1803.
- Navarro García, Luis. José de Gálvez y la Comandancia General de las Provincias Internas. Sevilla: Consejo Superior de Investigaciones Científicas, 1964.
- O'gorman, Edmundo. Historia de las divisiones territoriales de México. México: Colección Sepan Cuantos, Editorial Porrúa, 1966.
- Río, Ignacio del. El Régimen Jesuítico de la Antigua California. - México: Facultad de Filosofía y Letras UNAM, 1971.
- Salazar Robirosa, Alfonso. Cronología de Baja California. México: 1957.
- Tamayo, Jorge L. La República Mexicana y la Baja California. Mexicali: 1956.

_____ Geografía general de México. México: 1966.

Trueba, Alfonso. California tierra perdida. México: 1958.

Venegas, Miguel. Noticias de la California. México: Luis Alvarez y Alvarez de la Cadena, 1943.

Zayas Enríquez, Rafael. Los Estados Unidos Mexicanos, sus condiciones naturales y sus elementos de prosperidad. México: 1892.

INDICE ONOMASTICO GEOGRAFICO

A

Agua Caliente. 33
Agua Encendida. 35
Agua de Las Vacas. 72
Agua de Los Bonos. 72
Agua Miranda. 61
Aguilar, Antonio. 35, 40, 42
Aguilar, Domingo. 49, 50
Aguilar, Francisco Javier. 32, 33, 35
Agundez, Marcelo. 37, 38
Albañez, Simón. 44
Alejandro, Benito. 80
Altar. 8
Alvarez de Acevedo, Pedro Antonio. 16
Alvizo, Manuel. 70
Amador, Benedicta. 69
Amador, Manuel. 70
Amador, Nepomuceno. 35
Amao, Manuel. 46
América. 7, 18
Andrés, José. 43
Angel de la Guarda. 31
Angel de la Guarda, Isla de. 2, 3
Angulo, Juan. 78
Angulo, Juan José. 35
Araiza, José María. 40
Aranjuez. 57
Arce, Buenaventura. 50, 59
Arce, José Gabriel. 48
Arce y Acevedo, Cristobal. 66
Arguello, José Darío. 37, 38
Arias, Esteban. 37
Arizona, Estado de. 5, 8

Arreoja, Miguel María. 69
Arrillaga, José Joaquín. 31,32
Arroyo de Rancho Viejo. 34
Arroyo de San Dionisio. 33
Arroyo de León. 33,43
Arroyo del Llano. 37
Arroyo de la Misión Vieja. 72
Arroyo de las Palmas. 36
Asarga, Ramón. 43
Augnes, Mariano. 68
Avilés, Honorato. 42
Avilés, Simón. 42
Ayala, Juan Nepomuceno. 69
Ayuntamiento de la Paz. 43,46
Ayuntamiento de Loreto. 46
Ayuntamiento de San Antonio. 43,44,45,46,47,48
Ayuntamiento de San José del Cabo. 45,60

B

Baicon, Estevan. 41
Baja California. 1,2,3,4,5,6,7,8,16,22,23,24,25,27,89
Baja California, Misiones de. 16
Baja California, Sur. 4,5,
Ballenas, Canal de. 3
Bañaga, Ramon. 42
Barco, Miguel de. 14
Barragan, Maximino. 72
Barrera, Ignacio. 57
Bazo, Ignacio. 61
Beltrán Cayetano. 77
Berdugo, Juan. 57
Blancarte, José María. 65,66
Boca del Alamo. 80
Bona, Tomas. 69

Borbones. 19
Bourgoin, Domingo. 49
Bucareli y Urzua, Antonio María. 16
Buenavista. 67
Buet, Juan. 71
Bush, Thomas L. 72

C

Cacachilas. 43
Cadena, Ignacio. 36
Caidas de la Laguna. 74
Cajon de los Chorros. 42
Calabazal. 42
Calamajué. 1
California Estado de. 5,7,23
California Golfo de. 1,2, 14
California Misiones de. 12
California provincia de. 15,16,18,19,87,88
Calderon, Antonio. 55
Calmallí. 1
Calvario. 64
Camacho, Ildefonso. 56
Canseco, Miguel. 49,51
Canseco Exaltación. 58
Canseco, Valero. 58
Cañada de San Isidro. 70
Cañada de San Santo Tomás. 75
Carmen, Isla del. 3,78
Carpio, Luis. 36
Carreón, Calixto. 62
Carrillo, Hilario. 30,82
Carrillo, Ignacio. 66
Castillo, Agustín. 52
Castillo, Nepomuceno. 66
Castillo, Ildefonso. 44
Castillo y Negrete, Luis del. 48,49,50,51,52,53

Castro, Antonio. 44, 46, 61
Castro, Crisostomo de. 30
Castro, Custodia. 76
Castro, Domingo. 52
Castro, Espiridión. 80
Castro, Esteban. 75
Castro, Francisco. 80
Castro, Jesús. 80
Castro, José. 69, 70, 71, 72, 73, 74, 75, 76
Castro, José María. 37, 40, 55
Castro, Juan B. 76
Castro, Manuel. 70
Castro, María. 65
Castro, María de Jesús. 32
Castro, Mauricio. 67
Castro, Narciso. 50
Castro, Pablo. 65
Castro, Pilar. 65
Castro, Raymundo. 60
Castro, Salvador. 65
Castro, Salvador de. 31, 48
Castro, Trinidad. 50
Castro, Vicente. 35, 47, 78
Cedros, Isla de. 3
Cerralvo, Isla de. 3
Ceseña, Juan José. 40
Ceseña, Pablo. 78
Ceseña, Vicente. 68, 78
Chávez, Pedro. 14
Chino, Geronimo. 30
Colonet, Bahía de. 4
Colorado, distrito de. 8
Colorado, Estado de. 5
Colorado, Río. 2, 3, 5, 70
Comondú, 44, 49, 52, 53, 54, 55, 56, 57, 58, 61, 63, 64, 65, 69, 78, 79, 81.
Compañía de Jesús. 19
Contreras, Cornelio. 59

Contreras, Loreto. 59
Cota, Antonio. 38,49,55
Cota, Enemecio. 45
Cota, Expectación. 58
Cota, Francisco. 76,77
Cota, José María. 60
Cota, Juan. 63
Cota, Juan José. 50
Cota, Julian. 41
Cota, Pedro. 31
Cordero, Ignacio. 32,36
Coronados, Islas. 3
Crosthwaite López, Josefa de. 79
Cruz, José de la. 47
Cruz y Ocio, Juan de la. 32
Cuevas, Luis de. 35
Cuevas, Manuel de. 57, 61
Cuñaño. 59

D

Davalos, Bibiano. 79, 80, 81
Descanso, Misión del. 72
Díaz, Manuel. 64,74
Díaz, Vicente. 67
Díaz y García. Manuel. 76
Dominguez, Antonio. 64
Dominguez, Marcelo. 51,54
Dominguez, Pascual. 70
Duarte, José Ignacio. 42, 57
Duarte, Pedro. 71
Duarte, Santiago. 55
Duerve, Benno. 19

E

El Alamo. 4,37, 43
El Aguajito. 73
El Aguijon. 43
El Arroyo de la Zorra. 36
El Calabazal. 58
El Calvario. 56
El Cantil. 34
El Carrizal. 34
El Estero. 57
El Desecho de los Chorros. 44
El Heuribo. 77
El Jalate de los García. 69
El Junco. 77
El Mangle. 41
El Mantal. 44
El Metate. 63
El Mezquital. 58
El Novillo. 32
El Pabellon. 81
El Panquino. 80
El Palmar. 48
El Palmarito. 34
El Pescadero. 44
El Pozo de los Coras. 35
El Pozo del Medio. 45
El Platano. 66
El Quelde. 61
El Remendadero. 68
El Rosario. 26,37 ,83
El Salto. 78
El Salitral. 56
El Sauce. 42
El Sauzal. 41
El Surgidero. 38

El Zorrilo. 65
Ensenada, ciudad de. 2,7
Eras, María Sabina. 41
Escobar, Rosario. 61
España. 18, 19, 23,26
Esparza, Feliciano Martin. 75
Espinoza, Rafael. 61,62,63,65,67, 74
Espíritu Santo. 2,3
Estados Unidos. 1,7
Estrada, Felipe. 34
Estrada, Frutos. 65
Estrada, José. 58,78
Estrada, Marcelino. 16
Estrada, Santos. 38
Estrada, Tomás. 63

F

Fajardo, Juan. 37
Fernandez de Pérez, José. 33, 34, 38
Flores, José Francisco. 44
Flores, Juan Antonio. 33

G

Galindo, Manuel. 51
Gálvez, José de. 22, 23, 40, 31, 88
Gastélum, Domingo. 38
Gastélum, Pedro. 73
Ganelon, Juan Bautista. 59
Garfias, Mariano. 55, 56, 57, 58
García, Antonio. 62,69
García Morales, Manuel. 31
Geraldo, Cristobal. 31
Gibert, Felix. 77, 80
Gil, Delfino. 81

Gilbert, Eleuterio. 74
Gochicoa, Francisco de Paula. 69
Goicochea, Felipe. 33, 34, 35, 36, 83
Gómez, Ambrosio. 76
Gómez, José María. 65, 66, 67, 68, 69
Gómez, Vicente Perfecto. 73
González, José Eladio. 58
González, Loreto. 51
González, Rafael. 45
Gore, Isla de. 3
Guadalajara. 33
Guadalajara, Audiencia de. 15
Guadalupe. 53
Guadalupe, Isla de. 3,7
Guadalupe, Río de. 4
Gutierrez, Bautista. 81

H

Harris, Ignacio. 30
Hernández, José. 73
Higuera, Darío. 61
Higuera, Martín. 56, 63, 64
Huerta del Norte. 73
Hugin, Mariano. 73
Humchuacay. 70

I

Iglesias, José María. 79

J

Jesús María. 35, 45, 58
Juez de Distrito de San Antonio. 44

L

- La Agua Caliente. 48
La Ballena. 36,40
La Boca de Guadalupe. 59
La Boca de la Salina. 67
La Boca de los Chorros. 44
La Boca de San Miguel. 37
La Boca del Alamo. 46
La Boca del Conejo. 59
La Burrera. 35
La Calentura. 69
La Candelaria. 45
La Cantera. 40
La Cañada. 66
La Cañada del Palo Verde. 68
La Escondida. 71
La Frontera. 25,26,64,68,69,70,71,72,73,74,75,76,79
La Laguna. 55,60,67,78
La Junta. 42,80
La Noria. 53
La Noria Vieja. 37
La Palma. 65,66
La Palmilla, Rancho de. 16
La Pasión Piritú. 46
La Paz. 26,32,35,37,40,42,44,46,50,53,56,59,61,62,63,66,67,77,78,79,
80,81,82, 83.
La Paz, Bahía de. 2
La Pintada. 36
La Poza Grande. 63
La Purísima. 64
La Purísima, Misión de. 13,16
La Soledad. 41,56
La Trinidad. 33,44
La Ventana. 49
La Victoria. 37

Larroque, José María. 79
Las Animas. 34,36,57
Las Barracas. 78
Las Caidas del Río Colorado. 72
Las Dos Palomas. 58
Las Gallinas. 34,83
Las Jícaras. 34
Las Lagunillas. 59
Las pilas. 55
Las Simas. 58
Las Tarabillas. 44
Lassepas, Ulises Urbano.. 24,26,82,83
Lastra, Mauricio. 60
Leese, Jacobo P. 79
León, Eufrasio de. 37
León, Jesús. 80
León, Loreto. 60
León, Manuel. 43
León, María Ignacia de. 43
León, Silvestre. 34
Lepis, Salvadora. 79
López, Luis. 32
López Cornejo, Miguel. 78
Loreto. 36,38,53,54
Loreto, Misión de. 16,24,84
Los Achemes. 53
Los Alamitos. 68

Los Altarcitos. 63
Los Angeles, bahía de. 2
Los Caballeros. 61
Los Chorros. 38,45,46,47
Los Dos Ruderros. 79
Los Encinitos. 34
Los Encinos. 45,63
Los Guerilitos. 46
Los Jacalitos. 37
Los Medanos. 69
Los Pilares. 75
Los Pinitos. 75
Los Sauces. 35
Los Saucitos. 43
Los Tesos. 61
Lucero, José Antonio. 32
Lucero, Simón. 36
Lugo, Ignacio. 30

LL

Llanos de Miray. 80

M

Macias Villada, Mario. 60
Machete. 41
Magdalena, Bahía de. 2,3,67
Malaga. 23
Maneadero. 74
Maneadero, Valle del. 4
Margarita, Isla de. 3
Mariano de la Riva. 38
Marron (Marrona), María Nepomucena. 43
Marquez, Bartolo. 58
Marquez C., Félix. 56
Marquez, Isabel. 51
Marquez, José María. 56
Marquez, Juan de la Cruz. 41
Marquez, Manuel. 65
Marquez, Silvestre. 50
Marquez, Zacarias. 54
Martín, Pedro. 63
Martínez, Pablo L. 16, 82
Martínez, Salvador. 52
Mauricio Algarin, José María. 56
Mejía, Vicente. 80
Melendez, Jesús. 73
Mendoza, José María. 37, 60,61
Mendoza, Juan. 71,74
Mendoza, Nabor.65
Mendoza, Soledad. 60
Mesa del Rosario. 51
Mesa, José. 61
Mesa, Manuel.78
Mesa, Miguel. 44
Meza, Miguel. 81
Meza, Isabel. 64
Meza, Sebastian. 69

Mezquiton. 80
Mexicali, Valle de. 1,5,8
México. 22, 25,26, 89
Mioceno. 1
Milatovich, Antonio. 43
Miraflores. 59
Miranda, Juan. 78
Miranda, Juan Bautista. 33,36
Miranda, Ramón. 48
Miranda, Rosario. 60
Moner, Juan. 67
Mogote, Isla del. 2
Mogote. 62
Montague, Isla. 3
Montaño, Nicolas. 65,66
Montenegro, Eugenio. 74
Morales, José María. 35,48
Morales, Pablo. 47
Moreno, Bernardo. 31
Moreno, Gabriel, 62
Moreno, José María. 67
Moreno, Luis. 70
Morillo, Mateo. 64
Morner, Juan Julio Baron de. 75
Mulegé. 46, 49,50,53,54,55,59,63,64,68,69,79,80
Murillo, Desiderio. 59
Murillo, Salvador. 54
Murillo, Santiago. 53

N

Navarro, Antonio. 69
Navarro, Jesús. 42
Navarro, Ramón. 66,68,77,78
Navarro García, Luis. 23

Nevada, Estado de. 5
Niccochea, José. 74
Nieto, Isidoro. 34
Noriega, Ramón de. 31
Nueva España. 16, 18, 23,24.
Nuñez, Antonio. 62

O

Océano Pacífico. ,12,3
Ocio, Manuel de. 2, 82
Ojeda, Felipe. 62
Ojeda, Francisco. 33,59
Ojeda, Juana. 65
Ojeda, Juan de la Cruz. 62
Ojeda, Mariano. 57
Ojeda, Valentin. 38
Ojo de Liebre. 76
Olivar. 49
Ometepec, Bahía de. 2
Orozco, Benito. 51
Orozco, José Francisco. 42
Orozco, Vicente. 43
Ortega, Luis. 79
Osorio Tafall, Bibiano. 7

P

Padilla, Francisco. 50,51,52,53,54,55,64
Palacios Miranda, Francisco. 58,59,60
Palmarito. 31
Palmarito de la Junta. 31,34
Paloverde. 40,57
Paraje de la Bruna. 79
Peña, José María. 43

Peña, Juan. 35,47
Peralta, José María. 57
Pérez, Antonio. 55
Pérez, Diego. 32
Pérez Vidal, Andrés. 71,72
Pico, Salomon. 75
Pilar de San Pablo. 49
Pilar de Santa Rosa. 49
Pindojo. 49
Pizona, María. 34
Playa de San Ysidro.70
Porter, Refugio. 71
Potrero de San Venancio. 50
Poza de San Miguel.64
Primer Palmar. 65
Primera Agua. 54
Punta Banda. 2,3,72

Q

Quiñones, Alejandro. 81

R

Ramos, Beatriz de. 78
Ramos de Lora, Juan. 16
Rancho Los Gracianos. 70
Rancho Viejo. 32,35,64
Real Consejo de Indias. 23
Real del Castillo. 4
Real, Loreto. 69
Real, Severo. 54
Reyes y Espinoza, Juan de los. 32
Riva, Mariano de la. 31
Riveroll, Teodoro. 68
Rodrigo, Rafael. 72

Rodríguez Lorenzo, Esteban. 15,16, 83.
Rodríguez, Loreto. 36
Rodríguez, Urbano. 46
Rojo, Manuel Clemente. 78
Romero, Felipe. 30
Romero, Jacinto. 46
Romero, Juan. 45
Romero, Rudesindo. 63
Romero, Vicente. 63
Rosas, Ramón. 47
Rosario. 54
Rosario, María del .32
Rubio, Juan Bautista. 65
Ruffo, Antonio. 52
Ruiz, Ignacio. 40
Ruiz, José Manuel. 26,40,41,42,43,84,85
Ruiz, Juan María. 41
Ruiz, Manuel. 58,67
Ruiz, Trinidad. 40
Ruiz de Cota, Isabel. 77
Ruiz Lagarda, María. 41

S

Saenz, Maximo. 71,72
Salgado, José María. 51
Salgado, Manuel. 35,60
Salto. 38
Salvatierra. 65
Salvatierra, Juan María. 15
San Aniceto. 55
San Antonio. 26,31,32,33,34,35,36,37,38,41,42,42,44,45,46,47,53,56,
58,59,60,61,65,66,67,68,78,80,82
San Baltazar. 46
San Bartolo. 33,58

San Benito, Archipiélago de. 3
San Bernardo. 32
San Carlos, Rio de. 4
San Dionisio. 36
San Fabian. 61
San Felipe, Bahía de. 2
San Felipe, Ciudad de. 8,69
San Ignacio. 50,51,59
San Jacinto. 68
San Javier. 63,65
San Jorge. 36
San José. 48,73
San José Isla de. 3,77
San José de Gracia. 32
San José del Cabo, 6,26,30,32,33,34,35,36,37,38,40,41,42,43,49,
51,54,55,56,57,58,60,61,63,65,66,67,68,77,78,
82,83,88.
San José del Cabo, Bahía de. 2,3,76
San José del Cabo, Misión de. 13,24
San José del Cabo, Rio de. 4
San José de la Agua Caliente. 70
San Juan. 53
San Lorenzo, Canal de. 3
San Marcos. 53,71.
San Miguel Arcangel de la Frontera, Misión de. 4,26,71,79
San Quintín, Bahía de. 2
San Pablo. 36,52
San Pedrito. 67
San Pedro. 36,68
San Rafael. Río de. 4
San Ramón. 53
San Sebastian.76
San Simon. 32
San Venancio. 77
San Vicente. 26,43,56,57,64,67,74
San Vicente, Rio de. 4

Sanco. 38
Sanchez, José Miguel. 39
Sandez, Cruz. 49
Sandoval, José Luis. 40
Sandoval, José María. 51
Santa Ana, Mineral de. 14,16,31,46,48,82,88
Santa Clara. 73
Santa Cruz. 35,63
Santa Cruz del Rio. 31
Santa Genoveva. 35
Santa Gertrudis, Misión de. 13,34
Santa Isabel, 1,6
Santa Rosa. 55,73
Santa Rosalía de Mulegé, misión de. 13
Santa Teresa. 54
Santiago, 32,33,38,40,42,49,55,57,58,60
Santiago, Misión de. 13,14,26,83
Santiesteban, Antonio. 67
Santo Domingo, 26,51,74
Santo Domingo, Rio de. 4
Santo Tomás, Arroyo de. 4
Santo Tomás, poblado de. 4
Santos Serafin de los. 80
Sanzoso. 50
Sauzal. 79
Sauzal de Camacho. 79
Sebastián Vizcaino, Bahía de. 2,3,76
Sección de Intermedios. 81
Serranía de los Cucapás. 2
Serrano, Rafael. 73
Sesteaben. 48
Sinaloa, Estado de. 8
Sierra de Juárez. 1,4,5,6,7,8
Sierra de la Giganta. 1
Sierra de San Borja . 6
Sierra de San Lázaro. 1

Sierra de San Lorenzo. 1
Sierra de San Pedro Martir. 1,4,6,7,8,75
Sierra de Santa Catarina. 72
Silva, Manuel. 70
Silva, Ramón. 77
Sirguelar. 76
Sistiaga, Sebastian de. 14
Sonora, Estado de. 8
Sosa y Silva, Francisco. 59

T

Talamantes, Loreto. 59
Tamayo, Jorge L. 6,7
Tijuana, Ciudad de. 5
Tijuana, Municipio de. 9
Tijuana, Rio de. 4
Tiombo. 54
Toba, Carmen de la. 53
Toba, Fernando de la. 36,37,83
Toba, Pablo de la. 66
Todos Santos, Bahía de. 2
Todos Santos, Isla de. 3
Todos Santos, Misión de. 12,24,82
Todos Santos, Municipio de. 20,31,34,35,44,48,50,51,52,53,54,55,58
62,65,66,67,68,69,77,88.
Todos Santos, Rio de. 4
Torres, Manuel. 53
Torres, Marcelino. 63
Trasviña, José Maria. 37,46

U

Urias, Antonio Nazario. 33
Uribe, Luis de. 16
Utah, Estado de. 5

V

Valdivia, Mariano. 70
Valencia, Manuel. 75
Valenzuela, Sacramento. 76
Valle de la Trinidad. 71
Valle, José María. 49
Veliz, José María. 52,54
Verdugo, Espíritu. 58
Verdugo, Pablo. 45
Verduzco, Anastasio. 36
Verduzco, Francisco. 79
Verduzco, Pablo. 35
Verduzco, Rafael. 38
Victoria, Felix. 56
Villa, Manuel de. 34
Villa, Rudesindo . 44
Villalobos, Dionisio. 68
Villegas, Agustin. 56
Villarino, Manuel. S. 66,68
Villavivencio, Vicente. 46

W

Wilmayer, Maximiliano. 72

Z

Zacaton. 78
Zamora, Ignacio. 43
Zazueta, Franciso. 70
Zerega, Cecilio. 70,74
Zumaya, Francisco. 33
Zuñiga, Josefa. 40

INDICE DE MAPAS Y GRAFICAS:

- 1.- Mapa de provincias bióticas.
- 2.- Mapa de distribución de la población en 1860.
- 3.- Mapa de las concesiones y titulaciones de tierras otorgadas en Baja California. (1768-1880).
- 4.- Gráfica 1- Concesiones en Baja California en la colonia - - (1768-1821).
- 5.- Gráfica 2- Concesiones en Baja California (1768-1880).
- 6.- Gráfica 3- Titulaciones en Baja California por número de sitios de tierras y número de concesiones. (1768-1880).
- 7.- Gráfica 4- Concesiones en Baja California (1821-1880).