


Universidad Autónoma de Baja California
ESCUELA DE CIENCIAS SOCIALES Y POLITICAS

BIBLIOTECA
CENTRO DE INVESTIGACIONES HISTORICAS
UNAM - UABC
MEXICALI, B. CFA.



✓ LA CLASE DE LA ESPERANZA SOMBRIA

Indígenas en la Zona Costa Ensenada, B. Cfa.
el caso de los "Oxaquitas"

presentar:

Ma. Alicia Irene Serrato Quesada

y

Santiago Isabel Cázarez Avena

para obtener el título de

LICENCIADO EN SOCIOLOGIA

(OPCION: CURSO DE TITULACION)

Mexicali, B. Cfa., Enero de 1982.

014236

I N D I C E

| | Pág. |
|---|------|
| INTRODUCCION | 5 |
| UNIDAD I | |
| CONSIDERACIONES TEORICAS | 15 |
| UNIDAD II | |
| PRECISION DEL FENOMENO DE ANALISIS | 28 |
| UNIDAD III | |
| CAUSAS Y MOTIVOS DE LA MIGRACION | 35 |
| UNIDAD IV | |
| LA SITUACION DEL UNIVERSO DE ATRACCION DEL MIGRANTE | 41 |
| UNIDAD V | |
| CARACTERISTICAS SOCIALES, ECONOMICAS Y CULTURALES DE LA FUERZA DE TRABAJO INDIGENA MIGRANTE | 63 |
| UNIDAD VI | |
| LA OPRESION ETNICA Y CULTURAL | 76 |
| CONCLUSIONES | 88 |

CUADROS ESTADISTICOS 95

ANEXO: Cuestionario de la Encuesta
Realizada 108

BIBLIOGRAFIA 120

BIBLIOTECA
CENTRO DE INVESTIGACIONES HISTORICAS
UNAM - IAH
CIENFUEGOS, CUBA

Baja California es en nuestros días fiel testigo de una historia de éxodo y peregrinaje similar a las bíblicas.

"Arrojó, pues, al hombre y puso
delante del jardín de edén a -
los querubines y la llama de la
espada flameante para guardar -
el camino del árbol de la vida"

Génesis, 3:24

AHORA es un pueblo entero el desplazado por fuerzas casi
imposibles de controlar, también ahora ese pueblo sopor
ta años de destierro, nuevos desplazamientos y, por fin,
algún día no muy lejano, el retorno soñado a la vieja-
tierra de sus nacimientos, de su historia, de sus ante-
pasados.

INTRODUCCION

El presente estudio es el resultado de una inves tigación de campo realizada durante el tiempo comprendido de febrero a noviembre de 1981, apoyándonos para ello, en la aplicación de la técnica de observación di recta no participante y, en la aplicación de encuestas a 198 familias de origen mixteco escogidas al azar.

Nuestro objetivo central consiste en ofrecer una des-- descripción del proceso de emigración indígena hacia la zona rural de la costa del pacífico perteneciente al - municipio de Ensenada, Baja California, incluyendo el análisis tanto de las condiciones que señalan la causa por la cual dejan su entidad de origen, así como, la - situación socioeconómica y cultural de los migrantes. En este sentido el estudio es en gran parte descripti- vo o etnográfico. Este aspecto que caracteriza al pre- sente estudio como reflejo de una realidad social no

está impidiendo el plasmar o emitir nuestros puntos de vista, que de alguna manera poseen un carácter lado de clase y, por ende, responden a determinados intereses sociales.

Como todo trabajo de investigación social, el presente no se habría realizado sin la colaboración de un gran número de personas, especialmente de algunos habitantes de aquellas comunidades de destino del migrante. Estas personas a quién no es posible nombrar facilitaron enormemente las tareas de entrevistas e información.

En cuanto a nuestro método de estudio se reduce a una investigación de tipo etnográfico (de recolección de datos, logrados mediante la observación). Es decir, abocado al estudio de pequeños grupos que se conoce de primera mano. Esto significa que nuestro material es un estudio de caso y un conocimiento del medio inmediato del migrante indígena. Dicho en otras palabras, -

nuestra actividad es una tarea situada "sobre el terreno" en relación con una población particular: Los "oaxaquitas". Por medio de dicha labor tratamos de recoger los datos que se ofrecen a través de la observación.

Huelga decir, que el presente trabajo describe y analiza las características del movimiento migratorio-trashumante de indígenas mixtecos hacia la zona rural de Ensenada, Baja California.

Este estudio se proyectó como una investigación de un fenómeno muy peculiar: a principios de la década de los setentas, comenzó a invadir, por decirlo así, a la zona rural del municipio de Ensenada, Baja California, una cantidad creciente de inmigrantes -la gran mayoría de extracción indígena- se dedicaban y se dedican a vender dentro de la dinámica del sistema capitalista su única mercancía: su fuerza de trabajo, tanto a ejidatarios, pequeños propietarios, como a grandes empre-

sas agrícolas de capital extranjero. Fijan la atención del sociólogo por su identidad étnica, su extrema penuria económica, social y "cultural", por su radical estado de condición inhumana de subsistencia. Los "oaxaquitas" carecen de escolaridad, impera un alto grado de analfabetismo, muchos de ellos apenas hablan castellano.

Puede decirse que viven en pésimas condiciones y sobreviven vendiendo su fuerza de trabajo a cambio de míseros salarios de engaño y muerte.

Los "oaxaquitas" no son víctimas de la explotación económica solamente, sino además, víctimas de una sobreexplotación atróz y despiadada. Son ellos, de los tantos únicos que no reciben beneficios "mesiánicos" - de la Ley Federal del Trabajo, de solidadad y seguridad social, de organización laboral y política, educación, "cultura" y recreación. Son la Clase de la Esperanza Sombría. Víctimas de la discriminación racial

y de la opresión del capital.

La situación de la zona rural del municipio de Ensenada es parecida en parte, a la que imperaba en Roma durante la época del nacimiento de Cristo. Por una parte, un puñado viviendo en la holgazanería y gozando de lujos y placeres; por otra parte, una inmensa masa popular que se pudre en la pobreza; por encima de todo un gobierno despótico y sumiso ante el capital, basado en la violencia institucionalizada y en la corrupción. El campo plagado de pobres, carentes de pan y techo, ropas, esperanzas y la posibilidad de salir de la pobreza y la sobreexplotación.

Hay una sola diferencia entre la Roma decadente y la zona rural de Ensenada; Roma no conocía al monstruo del capitalismo; la industria pesada no existía. En esa época el orden imperante era la esclavitud. En el México de hoy, las tierras comunales son arrebatadas al indígena, expulsándolo del sueño paradisiaco que

proclamaba Zapata. Los indios privados de su tierra y de pan, e incluso carentes de la posibilidad de vender su fuerza de trabajo fluyen a la capital,⁽¹⁾ o bien a otras tierras, el caso de Ensenada es un ejemplo la tente y manifiesto y, por demás, dramático. Pero aquí no se encuentran con una gran y mejor situación para ganarse la vida, puesto que la tierra no les pertenece, aquí la tierra no es de quién la trabaja, sino de - quién explota a quién la trabaja.

(1). Uno de los ejemplos de migración indígena a la ciudad de México es el de las "Marías" - mujeres de origen mazahua y otomí. Comienzan a llegar desde 1950 expulsadas al igual que sus compañeros, por la "modernización" de sus regiones: mecanización agrícola, -- fortalecimiento del cacique político y acaparador de tierras, venta de productos sintéticos. Durante algunos años los individuos se van alucinados por la sociedad de -- consumo como braceros a los Estados Unidos, pero luego se dirigen al Distrito Federal. Ahí van a engrosar las filas de la masa --- marginal de las "ciudades perdidas" y las vecindades, lo que los obliga a reforzar - sus lazos y expresiones étnicas (ropa, -- lenguaje, costumbres) como protección económica-social y cultural a los embates de la



"Tratados como bestias, como obstáculo a la modernización. Juzgados como sinónimo de incapacidades múltiples, objeto de compasión o burla, masa manipulable, vergüenza, curiosidad". (2) Tal parece que no hay salida para ésta monstruosa situación social. Demasiado pisoteados, demasiado dispersos, demasiado aplastados por el yugo y fuertemente atados al grillete del capital, demasiado aislados de las demás clases como para poder transformar su situación social, e incluso olvidados de organizaciones políticas de oposición, a este respecto el antropólogo mexicano Bonfil Batalla nos -

vida urbana: sobreexplotación por algunos "enganchadores" y funcionarios menores y desempleo, represión policiaca y discriminación racial.

- (2). Bonfil, Batalla G., LOS PUEBLOS INDIGENAS: VIEJOS PROBLEMAS, NUEVAS DEMANDAS. En -- "México, hoy" (Pablo González Casanova y Enrique Florescano, Coordinadores). Ed. Siglo XXI, México, 1980. p. 97.

dice que "... en el debate... sobre la reforma política, todos los partidos y grupos políticos... han --- expuesto sus plataformas; ... ninguno hizo mención de la cuestión indígena..." (3)

Convertidos en obreros agrícolas, los indios conocen un nuevo género de vida. Sufren explotación, cosa que es muy distinta de la miseria que soportaban en su lugar de origen en tiempos pretéritos. Trabajando para otro, a cambio de una paga siempre insuficiente.

Al mismo tiempo, pueden ver con sus propios ojos las bellas mansiones de sus contratistas; pueden ver los automóviles de lujo, las máquinas, los aviones privados.

(3). Ibidem. P. 100

Su trabajo comporta malos tratos, fraudes y abusos en la asignación de tareas. Tienen que soportar la vigilancia constante y despótica del capaz.

CAJAZ

La proletarización del indio mixteco en ésta región es un proceso violento, lleno de rupturas y sufrimientos. Es doblemente doloroso, pues viene acompañado de discriminación racial.

Ahora bien, de acuerdo con las entrevistas realizadas cabe señalar que, éstos emigran durante los pe ríodos anuales específicos de acuerdo con el ciclo agrícola. Trayendo consigo en la mayoría de los casos a su esposa e hijos.

No se trata de familias que decidieron independiente-- mente venir a probar suerte a ésta región, sino de fa milias que han estado viniendo año tras año. Es por ello, que se refuerza en parte su cultura, la que en

Última instancia las impulsa a seguir un patrón co--
lectivo de migración y de especialización ocupacional.

Por último cabe señalar que, en lo que se refiere a los aspectos estratégicos de nuestra investigación, el trabajo se desarrollo en diferentes etapas correla--
tivas. Parte de esas actividades se iniciaron en fe--
brero de 1981, continuando hasta el mes de mayo del --
mismo año. Esto correspondió a actividades meramente de observación e investigación preliminar. Una segun--
da etapa fué realizada en junio, julio y agosto, con--
centrandose en el levantamiento de encuestas. Por --
último, el trabajo de gabinete fué realizado en los meses de octubre y noviembre de 1981.

Dichas tareas tuvieron como finalidad saber quiénes --
integraban realmente los flujos migratorios y las con--
diciones de vida en que se establecen los migrantes en la zona de trabajo, es decir, definir las principales características económicas, sociales y culturales de la fuerza de trabajo migrante.

UNIDAD I

CONSIDERACIONES TEORICAS

Es muy raro encontrar descripciones adecuadas de qué es lo que realmente ocurre durante el curso de la migración de un lugar a otro, ya sea en países "desarrollados" o en "subdesarrollados". Los datos censales dan poca información sobre el contexto social y económico de la migración aunque son útiles en la determinación de las corrientes migratorias y en la comparación de características socioeconómicas de migrantes y no-migrantes. Aunque cabe señalar, que es poco común que podamos reconstruir con detalle adecuado la cronología del movimiento migratorio, desde sus comienzos en la entidad de partida, durante el movimiento en sí y hasta la adaptación inicial al lugar de destino. No obstante, nos dice Bryan Roberts que son numerosos los estudios -

que existen sobre las características individuales de los trabajadores migratorios y respecto al carácter de sus desplazamientos. Pero lo que nos dicen tales estudios es de naturaleza compleja y a menudo contradictoria. (1)

Ahora bien, teniendo presente lo anterior, tenemos que el proceso de migración se ve determinado por la intensidad de penetración industrial-capitalista de un país. Además "... la migración también cambia necesariamente la estructura social de las áreas tanto rurales como urbanas en términos de la distribución de edad y sexo, y de capacidad educativa y para las ocupaciones creando así una situación nueva..." (2)

(1). Bryan, Roberts, CIUDADES DE CAMPESINOS (La economía política de la urbanización en el tercer mundo). Ed. Siglo XXI, México, 1980. P. 149.

(2). Ibidem. P. 150.

Por otra parte, tenemos que los diversos estudios que se han realizado sobre Chile, México y Colombia (3) -- por ejemplo, ponen de manifiesto que la mayoría de los inmigrantes proceden de las áreas que se hallan cerca de los centros de expansión capitalista.

Siendo imprescindible señalar que los migrantes - al llegar a su destino generan un contingente destinado a ocupar posiciones marginales dentro de la estructura ocupacional. Denominamos ocupaciones marginales a aquellas que se caracterizan por generar bajos niveles de ingreso, por no estar basadas en contratos de trabajo legales y por no dar acceso a servicios de seguridad social -tales como servicios médicos y hos

(3). Cabe señalar por ejemplo a Simmons y Cardona, "MIGRACION RURAL-URBANA: ¿ COMO VIENEN, COMO ESTAN, COMO REGRESAN ?", Revista Internacional de Migración. Bogotá, 1972. Así como también a Herrick, B.H., "EVOLUCION DE LA MIGRACION -- URBANA Y DE LA ECONOMIA EN CHILE", y por último el estudio de H. Muñoz y Olivera, "LA MANO-DE OBRA EN AMERICA LATINA", Consejo Latinoamericano de Ciencias Sociales, Buenos Aires, 1975.

pitularios, indemnizaciones por enfermedad, invalidez o despido involuntario; pensiones y jubilaciones por vejez; derecho a viviendas de bajo costo; reparto de utilidades, etc. - .

Lo anterior contribuye a que los ingresos reales derivados de estas ocupaciones sean más bajos aún y en general a que la marginalidad ocupacional vaya acompañada de una falta de incorporación a las instituciones que rigen, controlan y protegen a los trabajadores.

Sobre ese terreno Muñoz Olivera y Stern nos dicen que son varios los trabajos en donde se ha sostenido que los migrantes forman un contingente nuevo de oferta de trabajo que no siempre es absorbido por la estructura ocupacional, o lo es en ocasiones de baja productividad y bajos salarios. En otros términos, a los migrantes se les atribuye una mayor propensión a

ocupar posiciones marginales. (4)

La migración en nuestro país como cualquier otro fenómeno social de gran trascendencia, es históricamente hablando condicionado por el resultado de un proceso de cambio estructural de la vida productiva, a ello agreguese regiones desiguales. Todo ello, puede ser visto, puede ser considerado como el motor principal de las migraciones internas acompañadas por un capitalismo agresivo. De esta manera las regiones favorecidas -- acumulan grandes ventajas de capital, en cambio las áreas menos favorecidas sufren como consecuencia de la migración un empobrecimiento por no beneficiarse de los frutos del trabajo. No obstante, la forma concreta en que se manifiesta ese vaciamiento puede variar, de

(4). Muñoz G., Olivera y Stern, "MIGRACION Y MARGINALIDAD OCUPACIONAL EN LA CIUDAD DE MEXICO". En "El Perfil de México en 1980", Vol. III. Editorial Siglo XXI, México, 1974. P. 330.

acuerdo a las circunstancias locales y regionales. El estandard de vida de la población se mantiene bajo y las oportunidades de empleo casi no existen.

Pero, ¿cuáles son aquellos factores de expulsión que originan las migraciones masivas?, Paul Singer - señala que este tipo de factores se presentan en dos órdenes: 1) factores de cambio y, 2) factores de estancamiento. Los "... factores de cambio se derivan de la introducción de relaciones de producción capitalista lo cual provoca expropiaciones a campesinos no-propietarios, con el objetivo de aumentar la productividad del trabajo y disminuir consecuentemente el nivel de empleo..., y los factores de estancamiento, se manifiestan en formas de una creciente presión populacional sobre una disponibilidad de áreas cultivables que puede ser limitada tanto por la monopolización de gran parte de ésta por los grandes propietarios..." (5)

(5). Singer, Paul, "ECONOMIA POLITICA DE LA URBANIZACION". Editorial Siglo XXI, - México, 1981. pp. 40-41.

dicho lo anterior, se puede decir con certeza que son los factores de expulsión los que originan el flujo migratorio, pero los factores que determinan la orientación de esos flujos y las áreas a las cuales se destinan son los factores de atracción. Entre estos últimos el más importante para nuestro caso particular, es la demanda de fuerza de trabajo temporal generada por los requerimientos de mano de obra barata. En general, esa demanda de fuerza de trabajo comunmente es interpretada como "buenas oportunidades económicas", lo que para nuestra atroz pobreza constituye un factor de atracción en la medida en que ofrecen una remuneración menos miserable que la que podría percibir el migrante en su zona de origen.

Nuestro caso es una migración estacional o temporaria- originada por un cambio estructural de la vida productiva, donde la expropiación de tierras, la destrucción de la agricultura tradicional de subsistencia, el empobrecimiento de las masas campesinas, las exigencias de la economía monetaria, etc., vienen ha consti-

tuir los procesos que han producido este fenómeno social, el cual ha adquirido proporciones importantes en el presente siglo.

Las migraciones estacionales de trabajadores son un signo de transformaciones de las estructuras económicas así como un factor poderoso en la formación de nuevas clases sociales. Estas migraciones pueden ser intra e internacionales. Donde las características principales de estas migraciones de trabajadores, son: 1) compuestas casi exclusivamente por hombres adultos; 2) la migración es repetida varias veces durante la vida del trabajador; 3) los trabajadores viajan generalmente -- distancias enormes; 4) se produce a escala tan grande que provocan un desequilibrio completo entre la población, agravan terriblemente una crisis agraria ya --- aguda. Además, la inestabilidad de la mano de obra y la movilidad ocupacional, hace difícil la calificación de la mano de obra, crea dificultades para la organización.

ción sindical y tiende a degradar los salarios. (6)

"Las migraciones temporales... que se producen en América Latina, ... , se deben a veces a condiciones particulares, ya sean políticas o geográficas. Pero - generalmente se deben a la estructura de la propiedad rural: por una parte, las grandes propiedades agrícolas, y por la otra, los pequeños propietarios minifundistas, tan comunes ... en América Latina, son la --- principal causa..." (7)

Recientemente se han aplicado dos perspectivas al análisis de la migración: 1) la teoría de la moderni-

(6). Stavenhagen, Rodolfo, "LAS CLASES SOCIALES EN LAS SOCIEDADES AGRARIAS". Editorial Siglo - XXI. México, 1979. pp. 68-69.

(7). Ibidem. p. 69.

zación y, 2) el enfoque histórico-estructural. (8) Para la antropóloga Lourdes Arizpe, la primera perspectiva considera, que las características de la migración se explican de manera suficiente atendiendo a las decisiones que toman los actores involucrados en ella. La segunda perspectiva hace hincapié en las determinaciones sociales de la migración. Esto es, que el margen real de acción de un individuo está dado por una serie de factores limitantes que lo rodean, como la estructura económica y política en que se desenvuelve el proceso de migración. Dicho en otras palabras, dentro de este enfoque, la migración es estudiada como consecuencia de las tendencias que asume el modo de producción capitalista dependiente. La existencia de una situación social como la migración, es entendida como resultado de la propia naturaleza de la estructura vigente en la sociedad; es concebida como un fenómeno que se deriva -

(8). Arizpe, Lourdes, "INDIGENAS EN LA CIUDAD DE MEXICO" (El caso de las "Marías"). SepSetentas-Diana. México, 1979. P. 11.

de un tipo particular de inserción a la estructura social.

Para nuestro caso, hemos tomado como hechos, determinados procesos sociales como por ejemplo, un desarrollo capitalista "subdesarrollado" y dependiente, con -- sus efectos concomitantes: desarrollo desigual y combinado, esto es, relaciones desiguales entre el sector agrícola y el urbano, o lo que sería en otros términos, un desarrollo regional desequilibrado y una aguda marginalización de la masa migratoria en la zona rural de Ensenada, Baja California.

En relación con esos procesos lo más que puede -- aportar nuestro estudio es tomar ese contexto como referencia y como único marco teórico normativo que puede -- servirnos para entender las características económicas y sociales de los migrantes indígenas en esta región del país.

Nuestra unidad de análisis está constituida por el grupo de migrantes indígenas estacionales de origen mixteco empleándose en ocupaciones agrícolas. Donde por una parte comparten una identidad étnica la cual no implica sólo una serie de manifestaciones externas, como son la indumentaria, color de piel y el uso de la lengua autoctona. Comparten además, una concepción del mundo, una serie de valores y costumbres que los hace distintos. Pero implica en el fondo de todo ello, que como indígenas ocupan una posición socioeconómica subordinada en el campo político, social, económico y cultural frente a la sociedad regional. Dicho en otros términos, este grupo se puede definir no solo por su identidad étnica, sino por un tipo de relaciones económico-sociales especiales con la sociedad regional. Por tal razón, en este estudio lo manejamos como grupo étnico y, como clase social especial.

Por último, en virtud de no haber encontrado estudios sociológicos o antropológicos de la migración de este grupo indígena y en el sentido que ésta breve investigación se realizó con un tiempo muy limitado de

trabajo de campo, consideramos que nuestros resultados son honestamente hablando preliminares. La punta de - lanza del trabajo es más exploratoria que de comprobación. En Baja California, son muchos los fenómenos -- sociales que no han sido investigados todavía, por ello es necesario empezar modestamente con estudios preliminares. Si este balbuceante y exabrupto estudio logra - ese objetivo, ha cumplido nuestra intención.

UNIDAD II

PRECISION DEL FENOMENO DE ANALISIS

Comunidades rurales tales como San Quintín, Colonia Vicente Guerrero, Camalú, Ejido Eréndira, El Rosario y - otras pertenecientes al municipio de Ensenada, Baja California, han sido focos de atracción de trabajadores -- agrícolas temporeros, siendo la gran mayoría de extracción indígena. Este fenómeno hizo su aparición a partir - de los últimos diez años. Durante ese tiempo han invadido, por decirlo así, los campos agrícolas de la Zona -- Costa del Pacífico de Ensenada. En sus inicios incipiente, pero mientras pasan los años es cada vez mayor el - número de familias dispuestas a vender su fuerza de trabajo a cambio de míseros salarios, familias que por su - marcada identidad étnica se les llama popularmente con - el epíteto zahiriente, despectivo y con grandes connotaciones racistas como Los "oaxaquitas". Varios indicado-

res los señalan como un fenómeno especial y fuera de lo común, por decirlo así.

Desde 1970 llegaron aquí a vivir por un corto -- período entre callampas y basura, perseguidos por el -- hambre. Su situación aquí nada ha cambiado: los polí- ticos desvian su atención sobre ellos, salubridad no -- les presta asistencia médica, y los "ladinos" ejidatari- os, pequeños propietarios y presta nombres, simplemente los utilizan como mano de obra barata.

Hoy como ayer aproximadamente 10,317 individuos -- viven entre la desesperación y la miseria. Sin oportu- nidades de educación y sin el derecho de un trabajo -- estable. Los "oaxaquitas" es un pueblo trashumante, es la Clase de la Esperanza Sombría. La desnutrición es -- su eterna compañera, su dieta alimenticia se reduce al consumo de tortilla, chile y frijol. Por falta de una buena alimentación llevan como sello de su desgracia -- diarreas infecciosas, amigdalítis, parasitosis y padeci

miento de las vías respiratorias superiores.

La vestimenta original de los varones se ha perdido. --
Visten como los lugareños. No así las mujeres, la --
gran mayoría continúa usando faldas largas de olanes y
blusas de colores vivos y sin haber abandonado el hábi
to de llevar a sus crías envueltas en un rebozo sujeto
a su espalda. Sus casas --si a esas chozas en que ha
bitan puede llamárseles así-- son construidas por ellos
mismos con pedazos de maderas de deshecho, cartón y --
bolsas de plástico.

Gran parte de los niños de estas familias son de edad--
escolar, sin embargo, no asisten a las escuelas porque
desde muy jóvenes tienen necesidad de trabajar, brincan
del pecho materno al azadón. A ello se agrega el --
hecho de su estancia temporal en la región y el desco--
nocimiento del idioma español.

Todo ello, definido por los rasgos externos que presen

tan: su bajo nivel de vida y varios otros factores han influido en llamar la atención. Los "oaxaquitas" son un grupo social trashumante. Donde por una parte, los lugareños -algunos- mantienen la concepción de que - el indio sólo es apto para trabajos forzados; otros lo consideran como retraso cultural, preocupándose de la imagen que proyecta México frente al extranjero; otros en cambio, aprecian su fuerza de trabajo por no causar problemas laborales; los menos aprecian lo "autóctono" y lo "pintoresco" de su manera de ser y de vestir. Pero el hecho es su terrible miseria. De ahí la retórica verbalista por parte del gobierno del Estado de -- solucionar la problemática de la población inmigrante. Pero ¿ es el problema de los indígenas trashumantes, o hacia los problemas demográficos que agudizan la --- demanda de empleos ? o ¿ el hecho sería de que poseen una cultura distinta a la imperante en la región ? -- Tal parece que en las instituciones autonómicas "re- dentoras" y "salvadoras" del indio en la región, para- señalar al Instituto Nacional Indigenista (I.N.I.) -- específicamente. Este se "preocupa" en coordinar acti- vidades tendientes a integrar a los migrantes a la so

ciudad regional. Esto es, "integrar" (1) culturalmente a las familias indígenas migrantes, borrandoles su identidad étnica, para que se pierdan o se conviertan en habitantes marginales. O, ¿ es una política que -- tiende a eliminar los abusos, explotación y miseria -- que sufren los indígenas migrantes ?. En este aspecto, sería demasiado estéril preocuparse por su identidad cultural.

Todas las políticas sobre ésta situación ignoran o -- eluden que es un problema socioeconómico, lo paternalista del Instituto Nacional Indigenista es un mero estéril ejercicio verbal condenado a un absoluto descrédito. No lo salva ni su "buena fé". Esta cuestión --

(1). El integracionismo es el contenido esencial de la ideología indigenista oficial; es un deseo de elevación de las condiciones materiales del indio al margen de la estructura de clases, como una obligación de la Revolución mexicana, -- con un sentido paternalista, "humanitario".

arranca de nuestra estructura económica. Tiene sus -- raíces en el régimen de propiedad de la tierra.

Cualquier intento de resolverla con medidas administra-
tivas y burocráticas, con métodos de enseñanza, etc.,-
constituyen un trabajo superficial o adjetivo, en el
mejor de los casos, porque en la mayoría de las ocasio-
nes ello no es más que un paso encubierto para explo-
tar más al indio o para "modernizarlo", que significa-
lo mismo.

Lo que se necesita como solución es, que estos -
indígenas asalariados, son en realidad proletarios y -
como tales, deben participar en sindicatos propios por
la independencia y democracia interna y contra todo -
sistema o formación económica-social injusta.

Ahora bien, el término "oaxaquita" es demasiado -
amplio y cubre distinciones muy significativas para --
una investigación social. Identifica como tal a cual-

quier persona que presente rasgos físicos indígenas. -
En este sentido, tan superficial parece abarcar a un -
grupo amplio y heterogéneo de étnias. Pero en realidad
corresponde a un grupo homogéneo: Los "oaxaquitas" -
pertenecen al grupo lingüístico mixteco y proceden del
estado de Oaxaca, trabajan en actividades primarias co
mo jornaleros. Estos son propiamente los llamados por
la voz "popular" como Los "oaxaquitas".

UNIDAD III

CAUSAS Y MOTIVOS DE LA MIGRACION

"En algunas áreas de América Latina la comercialización cada vez mayor de la agricultura está transformando las relaciones de producción de tal modo que se crea un proletariado rural que trabaja a sueldo en -- las granjas cercanas o se desplaza de un lugar a otro en busca de trabajo agrícola estacional."

Bryan Roberts, CIUDADES DE
CAMPEÑINOS. P. 142.

La mayor parte de la información disponible sobre el movimiento migratorio indígena-estacional proviene - del levantamiento de encuestas y entrevistas aplicadas - al azar, en los que la unidad es la familia. De esta - manera bajo el subtítulo de "Causas y Motivos de la Migración" se plasman y discuten las declaraciones de los

propios migrantes sobre las razones que los han llevado al éxodo de su comunidad. Aunque puede haber cabida -- que las respuestas contengan estereotipos. Hemos corrido ése riesgo.

Pero lo más probable es que el hecho de emigrar -- sea un proceso social y económico, cuyo actor en este -- caso no es el individuo aislado sino el grupo. En --- nuestro caso específico, el carácter colectivo del proceso es tan agudo donde se puede aseverar que las res-- puestas casi siempre quedan dentro de las siguientes ca-- tegorías: 1) aliciente o motivación económica, o lo -- que es lo mismo mejorar sus condiciones de existencia -- social ó aventura dialéctica de búsqueda de trabajo y, -- 2) que se hacen acompañar por toda la familia porque -- con ello evitan la desintegración familiar, así como -- también, incrementar su poder adquisitivo ya que resul-- ta posible que todos laboren de acuerdo a sus posibili-- dades y capacidades.

Este proceso supone que hay causas estructurales --

que impulsan a familias enteras o compuestas a ponerse en movimiento. De acuerdo con las respuestas dadas - vemos que son casi siempre de transfondo económico -- -falta de empleos, bajo nivel de vida, etc.- Así, - los desempleados que emigran son en su totalidad gente que no tiene derechos de propiedad sobre la tierra, es decir, jornaleros, peónes, asalariados. Esta ola de - inmigrantes está formada por lo tanto por desempleados convirtiéndose en ésta región de Baja California en -- proletarios agrícolas.

Cabe señalar, que los Motivos para migrar se manifiestan en el contexto de las condiciones socioeconómicas. Además, dado que estos migrantes poseen escasísimos recursos y un horizonte "cultural" muy limitado, por decirlo así, se dirigen a lugares donde la -- actividad económica ha realizar no difiera de la ya conocida y ejercitada por ellos en su lugar de origen. - En su lugar de destino los migrantes constituyen un -- proletariado estricto de baja calificación, lo cual deprime los salarios mínimos regionales.

Ahora bien, de acuerdo con nuestra experiencia en el trabajo, no resulto nada fácil dar una respuesta satisfactoria a la interrogante de por qué decidieron emigrar, ya que lo que parece ser una pregunta sencilla fué en realidad bastante compleja. Muchos factores influyen en la decisión de emigrar, desde los vinculados al pasado personal (como es el nivel educacional alcanzado), hasta el precipitante inmediato (por ejemplo, no tener empleo o recibir noticias acerca de un "buen" empleo en esta región de Baja California).

Sin embargo cuando se pidió al entrevistado para que explicara por qué han emigrado, invariablemente eligen como más importantes a los factores económicos relacionados con sus trabajos. Esta generalidad es válida. Primero hicimos a los encuestados la siguiente pregunta abierta: ¿ Qué influyó en su decisión de migrar ? y luego, les pedimos que eligiesen la razón más importante. La gran mayoría indicaron que el trabajo fué el factor más importante que influyó en su decisión.

Como causa estructural de la migración tenemos los cambios que se han llevado en la tenencia y uso de la tierra, ello obliga a muchos a abandonarla, creando una fuerza de trabajo migratoria disponible para el desarrollo económico concomitante de la llamada Zona Costa del municipio de Ensenada. Otros perdieron su medio tredicional de subsistencia al ir desapareciendo las artesanias, oficios y ocupaciones ante el avance del capitalismo agresivo.

Esto es en parte el origen de la fuerza de trabajo migrante llegada a Ensenada: 1) carencia de tierras en su lugar de origen; 2) mecanización del campo que provoca el desplazamiento; 3) búsqueda de mejores --- oportunidades de trabajo y de vida.

En este caso, la migración no puede atribuirse, a --- pesar de todo, a un solo factor, sino a un sistema de combinación de varios factores. Dicho en otros términos, no puede atribuirse el éxodo mecánicamente a los

ingresos en el lugar de origen del migrante, sino que además de eso, tenemos entre otras causas al acelerado crecimiento poblacional, el cual ha provocado la carencia de tierras de cultivo en su lugar de origen; así - como también, las características de nuestro sistema - político-económico, que permite la acumulación de bienes de capital por parte de un grupo o clase dominante. Lo cual provoca el acaparamiento de medios e instrumentos de producción.

Como factores de atracción: el mito de las "altas" -- ganancias en esta zona del país, y la demanda de mano de obra agrícola.

Por último cabe decir, que en este esquema de -- migración, estas personas tienen ya un largo tiempo de estar emigrando en forma temporal o estacionaria a -- esta región. Dándose el caso de ser una emigración - colectiva, de familias compuestas-trashumantes.

UNIDAD IV

LA SITUACION DEL UNIVERSO DE ATRACCION DEL MIGRANTE

En Baja California subsiste un sistema capitalista de producción. La penetración de éste se inició a principios del presente siglo, formándose y desarrollándose con un mercado dependiente. Facilitó dicho proceso sobre todo, entre otros aspectos, su ubicación geográfica, por un lado aislada del resto del país durante un lapso de tiempo considerado, y por otro, el ser -- frontera con los Estados Unidos de Norteamérica. (1) Caracterizándose por ser un capitalismo con un desarro

BIBLIOTECA
CENTRO DE INVESTIGACIONES HISTORICAS
UNAM - UABC
GUANAJUATO, G. GVA.

(1). Castro, Gaxiola Eleazar y otros, CONDICIONES MATERIALES DE VIDA DE LA SUPERPOBLACION RELATIVA. Estudio de un Caso: La Ciudad de Mexicali, Baja California. Trabajo Profesional. Escuela de Ciencias Sociales y Políticas, U.A.B.C. 1980. P. 37.

llo medio industrial-agrario y dependiente del imperialismo.

Baja California es un mosaico, por decirlo así, - de grupos y clases sociales. Su población a engrandecido los conglomerados urbanos de Tijuana y Mexicali. Dicha concentración demográfica ha provocado que se --acentúe más la injusta distribución de la riqueza, - los servicios públicos y los medios de bienestar social. Donde los desequilibrios demográficos, sociales y económicos se presentan como una de las grandes ----características de las llagas abiertas del subdesarro--llo y explotación.

En los últimos treinta años, Baja California ha - contemplado un crecimiento poblacional proporcionado por los crecientes flujos migratorios de diversos pun--tos del país.

El proceso de desarrollo económico de Baja Cali--

fornia, presenta dos etapas claramente definidas: "una que se caracteriza por el impulso que dió al Estado la combinación de recursos humanos provenientes de fuertes movimientos migratorios con los recursos de las actividades primarias y las ventajas del mercado norteamericano; y otra que se presenta en la última década, cuando las actividades productivas pierden participación relativa especialmente las de origen primario, y se estructura básicamente una economía de servicios a través del comercio, las maquiladoras, las obras de infraestructura y el turismo." (2)

La agricultura del Estado se encuentra dividida -- de la forma siguiente: dos regiones de riego, Mexicali y la Costa, y una región de temporal, que de hecho se ubica en los municipios de Ensenada y Tecate y en muy pequeña medida en el de Tijuana. Frente a ese total --

(2). BAJA CALIFORNIA 1977-1983. PLANTEAMIENTOS Y PROPOSITOS. Roberto de la Madrid R. Baja California, 1977. P. 6.

regional, la agricultura de la Costa, de riego, se desarrolla básicamente en torno a la horticultura y la fruticultura, siendo la primera de ellas una producción - destinada de manera fundamental al mercado externo.

El Estado de Baja California, es una de las entidades que ha experimentado uno de los más grandes crecimientos demográficos en el país, superior al resto de otros estados que se extienden a lo largo de la frontera con los Estados Unidos. "Actualmente cuenta al -- alrededor del 50% de la población mexicana total que vive en la frontera norte. De 1960 a 1972 duplicó su población y en los últimos cinco años su incremento global - fué casi del 25%".⁽³⁾ Para 1970 Baja California contaba con 923,000 habitantes y para 1979 con 1' 492,000.⁽⁴⁾

(3). Ibidem. P. 13.

(4). AGENDA ESTADÍSTICA 1980.
Secretaría de Programación y Presupuesto.
Coordinación General de los Servicios Nacionales de Estadística, Geografía e Informática. México, 1981. pp. 58 y 60.

Entre otros factores causales de esta expansión demográfica, se detecta en las fuertes inmigraciones provenientes del interior de la república. La población inmigrante se integra por individuos en busca de trabajo, lo que agudiza más la insuficiencia del estado para otorgar más y mejores fuentes de empleo. Lo anterior viene a generar el fenómeno de la marginación ocupacional y social.

El desempleo cobra vida en Baja California, al grado que de cada cuatro habitantes, solamente uno está incorporado a las tareas productivas. El subempleo marca su sello en las áreas urbanas y en particular en las actividades terciarias, las que en conjunto absorben en el estado el 52% del total de la fuerza de trabajo activa, destacando en dicho sector los servicios y el comercio; la agricultura, ganadería, silvicultura y pesca ocupan el 20% de la población económicamente activa y el sector secundario al rededor del 28%. A lo anterior se agregan las fluctuaciones estacionales en la ocupación, particularmente en las actividades del campo; la inade-

cuada capacitación de la mano de obra y desde luego la aguda presión que se presenta desde el lado de siempre oferta de mano de obra como consecuencia de los flujos de inmigración provenientes -como ya se señaló- de distintas partes del país.

El Municipio de Ensenada no está exento a esta situación el flujo migratorio se agudiza cada vez más ocasionado por las constantes búsquedas de empleo que permitan satisfacer necesidades básicas a los inmigrantes. De hecho el municipio de Ensenada ha sido una área de atracción demográfica, ya desde el período comprendido entre 1900 y 1920 constituyó el principal foco de -- atracción en el estado.

Donde la Ciudad de Ensenada como cabecera municipal ha sido ésta la que ha registrado la mayor concentración de población en el estado por lo menos hasta los datos censales de 1910. Para 1970, el municipio tuvo un total de 115,423 habitantes.

El municipio cuenta con 14 delegaciones municipales -- que agrupan a una población de 193,363 habitantes, de los cuales 134,610 corresponden al área urbana de la Ciudad de Ensenada (incluyendo el poblado de El Sauzal); 26,796 a cinco localidades de 2,500 habitantes o más y 31,957 a localidades de menos de 2,500 habitantes, consideradas rurales. (Ver cuadro No. 1).

El municipio de Ensenada presenta un rango de penuria en cuanto a las condiciones materiales y culturales, donde evidentemente no logra satisfacer los requerimientos de existencia social necesaria y vital para la población residente, de ahí que por lo tanto, consecuentemente presenta un "paraíso" raquíptico para ofrecer a la población migrante condiciones de vida digna para el desarrollo integral y pleno del ser humano. Por ejemplo, en lo referente al servicio de agua potable en el municipio, las localidades que se surten con pozos profundos representan el 94% de las mismas. El resto de las localidades que equivale al 6% no cuenta con un abastecimiento ó instalación adecuada.

Se estima que la población que no posee el servicio de agua potable equivale al 38.5% que comparado con el promedio estatal que es del 33.2%, nos indica las deficientes condiciones en que se encuentran las localidades. (Ver cuadro No. 2).

En lo que se refiere a aguas negras, el municipio presenta dos situaciones contrastantes; por un lado, la ciudad cabecera es la única que cuenta con este sistema satisfaciendo tan solo al 60% de su población; mientras que el resto de localidades el sistema no existe. (Ver cuadro No. 3).

En cuanto al servicio de electricidad, este solo beneficia a 22 localidades mayores de 100 habitantes, que representa el 66.67% del total, el resto de localidades se encuentran en deficientes condiciones, encontrándose que a nivel municipal aproximadamente el 23.50% carecen del servicio, que equivale a 29,156 habitantes. Es importante destacar que este servicio no se distribuye

ye de una manera satisfactoria, pues del total de --- localidades, tan solo el 12.12% satisface al total y el 39.39% restante a menos de la mitad ó carecen por completo del servicio. (Ver cuadro No. 4).

En cuanto a educación se refiere, en el nivel --- preescolar se cuenta con un total de 25 escuelas que atienden a un total de 2,389 alumnos representando el 11.16% y el 4.58% respectivamente del total municipal. Tomando en consideración la norma fijada (por la -- Dirección General de Equipamiento Urbano y Vivienda) - para nivel preescolar que representa el 6.05% de la población total, se tiene una demanda de 11,698 alum-- nos en el municipio; lo cual marca un déficit actual - de 9,478 alumnos, que significa un total de 256 aulas - a razón de 37 alumnos por aula.

La educación preescolar en cuanto a sus áreas de --- influencia es nula, lográndose con ello un marcado dé- ficit de equipamiento preescolar en las localidades -

que carecen de él. (Ver cuadro No. 5).

En el nivel elemental, se cuenta en el municipio, con un total de 143 escuelas, atendiendo a 34,899 -- alumnos que representan respectivamente el 63.84% y 65.71% del total municipal.

Tomando en consideración el porcentaje de población -- en edad estudiantil en cada una de las localidades, se obtuvo una demanda de 44,863 alumnos en el municipio, -- lo cual da como resultado un déficit de 8,038 alumnos, que representan un total de 101 aulas, con respecto a la norma establecida de 80 alumnos por aula utilizán-- dose, además en dos turnos. (Ver cuadro No. 6).

En los niveles Medio Básico y Medio Básico Terminoal, se cuenta con 39 escuelas que atienden a 11,042 -- alumnos (que son el 20,79% de la población escolar to tal del municipio); de éstas, 32 escuelas se encuentran

en la ciudad y siete en el resto del municipio, marcándose el alto déficit en este nivel de educación.

Tomando en consideración el porcentaje de población en edad estudiantil en cada localidad, se tiene una demanda de 16,397 alumnos en el municipio, lo cual da como resultado un déficit de 8,675 alumnos que representan un total de 108 aulas, considerando la norma que marca 80 alumnos por aula en dos turnos. (Ver cuadro No. 7).

Para el nivel Medio Superior se cuentan con diez escuelas, de las cuales siete son preparatorias y tres de Normal primaria; en total se atienden 3,247 alumnos representando el 6.11% de la población escolar municipal. De las escuelas mencionadas nueve se encuentran en la ciudad de Ensenada y una en la localidad de Lázaro Cárdenas.

Para el nivel Superior se cuenta con dos escuelas

ubicadas en la ciudad de Ensenada, las cuales durante el ciclo escolar 77-78 atendieron a 624 alumnos utilizando a 76 maestros.

En lo que se refiere a Salud son varias las instituciones que prestan sus servicios en el municipio, tales como el IMSS, SSA, ISSSTE, ISSSTECALI y Cruz Roja.

Durante 1979 el comportamiento de estas instituciones se dió de la manera siguiente: fué la S.S.A. la institución que mayor número de personas atendió, siendo 99,912 derechohabientes, que representan el 51.67% de la población total municipal, de los cuales el 60.05% satisfacen esta necesidad en la ciudad de Ensenada.

En cuanto a instalaciones se cuenta con un hospital -- general, casa de salud urbana y ocho centros de salud rurales. Cuenta a nivel municipal, con un total de -

104 camas de las cuales el 76% se encuentran en la ciudad de Ensenada, el 24% restante se localizan diseminadas a lo largo del municipio, arrojando un promedio de 961 usuarios por cama. Se tiene además un total de 12 consultorios urbanos y ocho consultorios rurales, sin que en la totalidad de ellos el edificio en que prestan sus servicios sean propiedad de la S.S.A.; consecuentemente el inmueble no responde a las necesidades para el mejor desarrollo en la prestación de sus servicios.

El I.M.S.S. posee un total de 57,915 derecho-habientes que representan el 29.95% de la población total municipal, de los cuales 92.30% se encuentran en la ciudad de Ensenada. Respecto a una clínica-hospital tipo 1 y tres unidades (clínicas) en otras localidades rurales. Por otra parte, se tiene un total de 97 camas, de las cuales 95 se encuentran en la Ciudad de Ensenada y tan sólo DOS en San Quintín, arrojando un promedio de 597 derecho-habientes por cama.

El ISSSTECALI, cuenta con un total de 2,821 derecho-habientes en el municipio, de los cuales el 97.13% esta concentrado en la Ciudad de Ensenada y el 2.87% restante se encuentran en San Vicente, Vicente Guerrero y San Quintín. Esta institución no tiene instalaciones propias por lo que se tiene un pabellón adjunto al hospital General de la S.S.A. con siete camas dando un servicio de emergencia en esa misma ciudad.

El ISSSTE, carece de instalaciones propias, salvo que en caso de emergencias, intervenciones quirúrgicas y hospitalización recurren generalmente a sanatorios particulares.

La Cruz Roja, destaca por sus servicios de primeros auxilios, no cuenta con servicios de hospitalización, y sus instalaciones se encuentran en un estado deplorable. Cuenta con puestos de socorro en Colonet y Camalú, con unidades móviles e instalaciones que se encuentran también en un estado inaceptable.

BIBLIOTECA
CENTRO DE INVESTIGACIONES HISTÓRICAS
UNAM - UABC
MEXICO, D. F.

En resumen, tenemos que en la Ciudad de Ensenada se atiende al 58% del total de la población municipal, y concentra aproximadamente al 76.91% de las instalaciones. (Ver cuadro No. 8).

En equipamiento referente a recreación, cultura y deporte, este es deficiente y además concentrado principalmente en la Ciudad de Ensenada. Los déficits más notorios se encuentran en áreas verdes, canchas deportivas y sobre todo en bibliotecas.

En cuanto a la vivienda, en el período de 1960 a 1970, la tasa de crecimiento de población en el municipio fué del 5.92 mientras que la de producción de vivienda, fué del 5.15. Esto significa que en este período la población creció un 13% más rápido que la

producción de vivienda. (5)

El número de habitantes por vivienda ha manifestado una tendencia sostenida a incrementarse. Así, en 1960, había 5.05 habitantes por vivienda en el municipio, pasando a 5.43 en 1970 y estimándose 5.79 habitantes por vivienda en 1979.

Así tenemos que del total de viviendas en el municipio, el 23,51% eran viviendas de un cuarto, con un promedio de 4.51 habitantes por cuarto y el 27% de dos cuartos con 2.68% habitantes promedio por cuarto.

-
- (5). Para medir el grado de calidad de la vivienda se estima como vivienda aceptable toda aquella que reúna los siguientes requisitos: techos de concreto, madera o similares, muros de tabiques, adobe o madera y piso diferente de tierra. Como vivienda no aceptable, se considera toda aquella que no reúna dichos requisitos.

Cabe aclarar que los índices aceptables de hacinamiento son de dos habitantes por cuarto, en vivienda urbana, resultando así que el 50.52% de las viviendas en el municipio se encuentran en condición de hacinamiento no aceptable.

El panorama que presenta el municipio de Ensenada, como se puede apreciar con los datos anteriores es de por sí dramático, a ello agreguemosle lo siguiente: por ejemplo, en el aspecto económico, el municipio sólo ha observado un incremento mínimo con respecto al Estado, ya que para 1960 aportaba el 13.14% de la población económicamente activa estatal, mientras que en 1970 -- aportó el 13.57%. (6)

(6). PERIODICO OFICIAL. Organó del Gobierno del Estado de Baja California. Tomo LXXXVII, - No. 26. Mexicali, B.C. Septiembre, 1980. P.10

En el Estado se observa en general una disminución de la población económicamente activa dedicada a actividades primarias ya que en 1960 representaba el 39.44% , disminuyendo a 22.25% en 1970. La participación porcentual de la población económicamente activa en el municipio de Ensenada siguió la misma tendencia acotándose en 1960 una participación del 34.40% disminuyendo a 24.91% en 1970, con un mínimo de incremento numérico: 7.489 a 7.514 en 1960 y 1970 respectivamente.

En lo referente al sector económico secundario, ha aportado un incremento observado en todos los municipios. A nivel estatal, la participación de la población económicamente activa en 1960 fué de 19.09% incrementándose a 24.84% para 1970. En este sector, el municipio de Ensenada ocupa el tercer lugar en participación de la población económicamente activa ya que para 1960 registró 21.91% de participación, incrementándose a 23.02% en 1970.

Al igual que el sector secundario, el sector ter--

ciario se encuentra principalmente en la Ciudad de Ensenada el resto de los poblados del municipio albergan principalmente comercio de primera necesidad y esporádicas instalaciones para el turismo; en el Estado es el sector más dinámico de la economía ya que la población económicamente activa en 1960 representaba el 36.13% incrementándose a 45.50% para 1970.

Para 1960 la población económicamente activa en el sector terciario en el municipio de Ensenada representaba el 38.82% aumentando a 46.60% en 1970.

Se puede señalar por lo tanto, que en términos generales el municipio sólo ha observado un incremento mínimo respecto al Estado ya que para 1960 aportaba el 13.14% de la población económicamente activa estatal, mientras que en 1970 aportó el 13.57%.

Ahora bien, debido a que los indígenas migrantes se

emplean en trabajos de agricultura, se hace imprescindible señalar lo siguiente: El uso agrícola se encuentra diseminado en la zona oeste del municipio de Ensenada en cuatro concentraciones a partir del noroeste de la Ciudad de Ensenada, finalizando a la altura del poblado El Rosario.

Los suelos productivos ocupan una área de 85.06 -- hectáreas, siendo el 1.61% del total de la superficie municipal. De las tierras de potencial agrícola el --- 13.13% son de riego y el 86.87% corresponden a tierras de temporal, estando en uso tan solo el 67.12%. (7)

Como se señalaba anteriormente, la portación fundamental del producto agrícola en el caso de la Zona Costa proviene de la horticultura, entre cuyas características-

(7). PLAN MUNICIPAL DE DESARROLLO URBANO. ENSENADA. Vol. I. Gobierno del Edo. de B.C., H. Ayuntamiento de Ensenada, B.C., 1979. pp. 132, 142, 143 y 145.

básicas destacan dos, que a saber son:

- Aproximadamente el 90% de esa producción se exporta hacia los Estados Unidos.
- Dada su naturaleza, las diferentes labores agrícolas que implica su producción requieren de una -- alta participación de mano de obra.

Así por ejemplo, el tomate vara concentra al 57.4% - de la superficie sembrada, constituyendo este el princi-- pal cultivo de la zona, aparte que concentra a la gran - mayoría de mano de obra, requiriendo para ello el 83.3%. En el cuadro No. 9 puede apreciarse el tipo de cultivo de la zona y los requerimientos de fuerza de trabajo.

El flujo de inmigración como se aprecia en la gráfi- ca No. 1, nos indica de hecho que dicho proceso se inicia en el mes de febrero permaneciendo relativamente estasio- nario hasta mayo, y se dispara a partir del mismo mes --

hasta llegar al climax en junio en que la curva comienza a descender de manera lenta, paulatinamente. La explicación de dicho movimiento se encuentra determinado de manera directa con el ciclo de labores agrícolas. Dichas labores tienden a desarrollarse en los primeros meses del año -preparación del terreno, siembra y desarrollo del cultivo- esta primera etapa requiere aún de poca mano de obra, sin embargo en la etapa de la cosecha, la cual se inicia aproximadamente en el mes de junio de cada año requiere ésta de un número considerable de mano de obra.

Dónde la gran mayoría de los individuos que forman parte de la mano de obra cuentan con familias numerosas que traen consigo, siendo tan sólo unos cuantos los que acuden solos. Es decir, como se anotará más adelante, es posible hipotéticamente hablando que aparte de esos trabajadores se incorporen al flujo inmigrante entre uno o dos individuos más no trabajadores como acompañantes del trabajador, lo cual estaría dando aproximadamente un total de 30 y 40 mil individuos que acuden a la zona de la costa como migrantes, de los cuales en sentido hipotético 10,317 son de extracción indígena.

UNIDAD V

CARACTERISTICAS SOCIALES, ECONOMICAS Y CULTURALES DE LA
FUERZA DE TRABAJO INDIGENA MIGRANTE.

La población total del área rural de la Zona Costa se estima tentativamente entre un rango de 65,000 a 75,000 habitantes (1980). Esta es la población permanente, la cual se incrementa con la afluencia de trabajadores estacionales que se dedican a la recolección de hortalizas.

Por lo general el ingreso se deriva de actividades agropecuarias. Una parte significativa se paga en la recolección de hortalizas y de este ingreso por lo regular sólo se gasta en la región una cantidad reducida.

Por otro lado, tenemos que la distribución del ingreso -

familiar resulta bastante inequitativa, ya que sólo, - podríamos decir, una población muy reducida tiene ingresos familiares superiores a 18,000.00 pesos por mes y es precisamente en este grupo donde se concentran los ingresos más elevados. Cerca de la mitad de la población tiene ingresos familiares por abajo del mínimo rural.

Cabe señalar en este contexto que existe un buen -- número de agricultores privados que no viven en la zona y que son los que obtienen los mayores ingresos.

Los pescadores, los ejidatarios, los productores de temporal y los dedicados al servicio y al comercio forman un conglomerado de bajos recursos, mientras que los propietarios de tierras de riego, algunos ejidatarios, - los dueños de las empresas empacadoras más grandes y los intermediarios en la comercialización de la pesca y la agricultura forman una minoría próspera de la cual gran parte vive en la Ciudad de Ensenada.

Por lo que respecta a los componentes específicos - del nivel de vida como alimentación, vestido, vivienda, educación, propiedad de bienes duraderos y esparcimiento, los niveles alcanzados son sino bajos, extremos. Esta es, la "TIERRA PROMETIDA" donde se ubica la población migrante indígena "objeto" de nuestro estudio.

Ahora bien, entre junio, julio y agosto de 1981, se aplicó una encuesta entre 198 familias de origen mixteco escogidas al azar.

En el mapa No. 1 se encuentran las localidades en donde dichas cédulas fueron aplicadas, así como el número que se aplicó respectivamente. Obteniendo en el levantamiento por comunidad, que no sólo en aquellas donde existe la tenencia de "pequeña propiedad", sino que también en ejidos se utiliza y se explota mano de obra indígena migrante, en donde se asienta también indistintamente.

La cédula que se aplicó tenía dos niveles de apreciación:

uno de ellos eran los datos referidos al informante, y el segundo, los referidos a la familia en su conjunto. Destacándose entre los datos obtenidos, los que se anotan a continuación:

- En el caso de los datos del informante, tenemos -- los siguientes rasgos: el 59.8% de ellos tenían -- una edad entre los 15 y 30 años.

- El 47% de ellos se emplean como jornaleros y una cantidad igual se dedica al "hogar", dándonos una -- idea de que en la misma medida la mujer se desempe -- ña tanto trabajadora que como acompañante del tra -- bajador, si se toma en cuenta que el 62% de los -- informantes lo fueron del sexo femenino, y que el -- 92.3% de ellos se encontraba casado.

- El Estado de Oaxaca resultó ser el lugar de origen del informante (confirmando con ello, uno de nues -- tros supuestos centrales: la migración hacia la Zo -- na Costa Rural de Ensenada se encuentra integrada-

en su gran mayoría por personas que acceden a la región provenientes del "folklórico" Oaxaca.)

- Al pasar al análisis de la familia nos encontramos que el 38.3% de ellas se encuentran formadas por tres y cuatro individuos.
- Otro dato interesante es la edad de los individuos componentes del grupo familiar: el 55.9% es población económicamente activa, el 43.5% lo integran menores de edad y sólo el 0.6% son mayores de 65-años. Teniendo así, que más de la mitad de los migrantes son personas en edad de trabajar, sin importar el sexo, pues el 51% de la población pertenece al sexo femenino.
- Como un hecho trascendental para nuestro estudio, tenemos que una pequeña parte de los migrantes se quedan asentados definitivamente en la región y el resto viene en efecto haciendo un recorrido por escalas, que se inicia en Sinaloa, sigue hacia Sonora y termina en Baja California.

- Uno de nuestros supuestos -que se confirma-, es- que el migrante por lo general viaja en familia y que sólo una mínima parte de ellos lo hace solo - (para el caso de nuestra encuesta únicamente el - 1.5%).

- En cuanto a los datos de lengua y etnicidad, nos- indican lo siguiente: primero, que el 76.9% de los entrevistados se consideró familia indígena y que el 49.4% fueron bilingües del español y de - una lengua indígena, predominando los hablantes - del mixteco.

- En cuanto al índice educativo del migrante, tenemos: el 46.4% declaró no saber leer ni escribir, dato- que es comparable con los siguientes: en el 30.2% de las familias únicamente había un escolarizado;- del total de individuos mayores de seis años, 32.4% no tenía ninguna escolaridad; los seis años o gra- dos de educación primaria únicamente los había -- cursado el 12.4% de los escolarizados, en tanto - que el grupo de los analfabetas funcionales -es -

decir, aquellos que únicamente habían cursado hasta tercer grado de primaria- estaba compuesto por el 69.3% del total de individuos mayores de seis años. La secundaria la había cursado el 3.3.% de la población mencionada y la preparatoria únicamente un individuo.

- En lo referente a los ingresos: el 89% declararon tener un ingreso mensual igual o menor al salario mínimo. Únicamente treinta trabajadores declararon tener ingresos mayores al salario mínimo.

En a lo que vivienda se refiere, el 48.2% de las familias habitada una vivienda en común (barraca) y el 41.6% tenía un solo cuarto. Siete familias declararon vivir a la intemperie; 46.7% practicaba el fecalismo al aire libre, es decir, a "los cuatro vientos" y 41.8% dijo contar con letrina común o compartida. El 47.5% de las familias tenían acceso al agua entubada; el 32% la tomaba de pozo. El 42.7% de las viviendas tenía techo de cartón. El 79.5% de las

viviendas tenía piso de tierra.

En lo que se refiere al consumo alimenticio, el 54.8% de la población encuestada no consumía ningún día de la semana huevo, 74.9% leche, 84.4% carne, 14.6% frijoles, 2.4% tortillas, 69.8% verduras, 12.96% chile y el 87.7% productos marinos.

Ahora bien, podríamos aseverar que el 92.6% de la muestra no cubría el mínimo de alimentación.

Los datos referentes a Salud, nos indican que al momento de levantar las encuestas, se registraron en la muestra 893 casos de enfermedad, de los cuales -- 27.3% fueron diarreas infecciosas, 27% amigdalitis, 15.6% padecimientos de las vías respiratorias superiores y 15.2% parasitosis.

Como se puede apreciar, la situación sino es nada de alagadora, tampoco es atractiva, ni mucho menos paradisiáca para aquél que con una Esperanza Sombría llega a estas

"tierras prometidas".

El trashumante indígena llega siempre a la Zona --- Costa de Ensenada a "hospedarse" cuando no en una barraca, bajo un árbol, donde su objetivo tácito es encontrar trabajo. Así se van concentrando en unidades "residenciales" marginales en las afueras de la comunidad, ó en una zona muy reducida territorialmente dentro del terreno de cultivo que no les pertenece.

Las condiciones de las viviendas son deplorables. - Cuartuchos miserables, de húmedos pisos de tierra, sin - luz eléctrica, barracas hechas de tablas de desperdicio, láminas y plásticos, cuyos jardines de basura son regados por el sudor y el peso de la miseria.

A pesar de ello, muchos expresaron que viven "mejor" así y aquí que en su pueblo de origen. Además, aún con los bajos ingresos que perciben, muchos han logrado comprar una bicicleta, un radio y otros objetos productos-

de la llamativa sociedad de consumo. Viven apiñados -- en estos cuartos un promedio de seis personas, según la encuesta realizada. Constituyen familias extensas y compuestas. Pero a través de nuestra observación, ése promedio tiende a ser más alto en las barracas que se encuentran diseminadas a través de todo el Valle de San Quintín, donde es común encontrar diez o doce personas durmiendo en un sólo cuarto. Además se puede decir con certeza, - que todos, excepto los niños demasiado pequeños juegan - un papel de verdaderos factores económicos generadores - de toda la riqueza de la región. A pesar de que en su mayoría se trata de migrantes estacionales o temporales.

Por otro lado, socialmente los migrantes indígenas no se mezclan con la población citadina de las diversas comunidades y poblados que forman parte de la llamada Zona Costa-Pacífico de Ensenada. Es sólo, en su grupo donde los indígenas encuentran relaciones sociales, ayuda económica y apoyo moral. Lo cual trae que recíprocamente, al replegarse a su grupo, los indígenas se separan - socialmente del resto de los estratos de la sociedad re

gional. Pero todo ello, tiene como factor causal a la ideología del racismo practicada por la población ciudad na.

La reacción de los distintos sectores sociales a ellos, es muy significativa. Aunque es difícil generalizar, por ejemplo, la pequeña burguesía, en su afán posiblemente de sentirse "moderna", rechaza a los indígenas porque "dañan la imagen de México". En su mentalidad, lo indígena significa algo denigrante y vergonzoso. Otros sienten indignación, la cual va acompañada de una profunda lástima -sobre todo a causa de los niños sucios y andrajosos- .

Algunos tienden a apreciar lo "autóctono" y "pintoresco" de los trajes de la mujer indígena, y se escandalizan de su pobreza. Pobreza que evidentemente comparten con -- muchas otras gentes de la región.

Por último, la gran mayoría de la población citadina tiene actitudes hacia ellos variadas. Algunos les muestran abierta hostilidad, llegando incluso a veces en ser despectivos y groseros en su trato con ellos.

Otros trabajadores -al igual que ellos-, les manifiestan indiferencia, y muchos también les muestran una tibia aceptación pero haciéndoles sentir la enorme distancia (cultural y biológica, por ejemplo) que los separa de ellos.

De hecho, el migrante indígena en ésta zona del país ocupa posiciones marginales dentro de la estructura ocupacional y social, y sólo su afán por sobrevivir le hace ir en búsqueda constante de tales posiciones que lo absorben. Aún así, sus ingresos son más "altos", ó aparentan ser más "altos" que en su lugar de origen. Por otro lado,--- el alto costo de la vida en ésta región -especialmente - cuando se trata de familias numerosas, como las de los -- "oaxaquitas"- hace imposible la sobrevivencia de la fa

milia mediante un sólo ingreso. En consecuencia las mujeres, esposas y niños se ven forzados a trabajar. Como se trata de migrantes estacionales, el hecho de que la esposa y los hijos ganen unos cuantos pesos más empleándose - al igual que los varones al mismo tipo de labor agrícola, resulta "muy provechoso" para la familia, o cuando menos no tan aterrador.

En ellos, no existe el derecho constitucional de -- asociarse en sindicatos para así presionar a la patronal sobre un pago más justo y equitativo. La razón no se dan o no se entablan contratos de trabajo legales ni individual, ni colectivamente. Como consecuencia directa no disfrutan de seguridad y solidaridad social, entre otros derechos que estipulan las leyes laborales.

Ahora bien, por todo lo anterior dicho en éste capítulo, estas familias constituyen el grupo, la clase más - marginal de la región, dentro del sector marginal. Con - menor acceso a educación escolar, a servicios médicos y a mejoramiento de vivienda, a un trabajo estable y buen - remunerado, etc.

UNIDAD VI

LA OPRESION ETNICA Y CULTURAL

De hecho se dan "fronteras" étnicas y culturales entre los "oaxaquitas" y los habitantes que radican en la región. Llamémosle a estos últimos "mestizos" o "ladinos". Pero, no corresponden a "fronteras" propiamente raciales, esto es en la medida en que la sangre "india" fluye en las venas de la gran mayoría de la población - ciudadina.

En la región de la Costa casi no es usual el término "ladino" y, muchas veces se desconoce. No obstante, utilizamos dicho término para diferenciar en parámetros culturales a uno y otro miembro de la población. En épocas ancestrales, se llamaba "ladino" a los descendientes de los mestizos de la época colonial, es decir, a

los hijos nacidos de la unión entre españoles e "indias". En aquella época, los mestizos también eran objeto de discriminación por parte de los españoles y de sus descendientes "criollos", es decir, de los descendientes de -- los españoles nacidos en América.

Posteriormente se etiquetó como "ladino" a los -- "indios" que adoptaron la lengua y las costumbres de -- los españoles. Es "indio" el que habla, se viste y vi -- ve de la manera tradicional de los "indios", y el que sin vestirse ni vivir como un "indio", se considerara así -- mismo como tal, sin menoscabar, no obstante, la identidad particular de cada grupo. "Ladino" el que habla español, se viste y vive a la manera occidental --a la "moderna"--, aunque no sea mestizo en el sentido biológico.

Con el pasar de los años, el racismo con respecto a los "indios" terminó formando parte de la ideología de los "ladinos".

Ahora bien, la cultura del "oaxaquita" , dado a --
lo anterior dicho, se ha convertido en una cultura subalter
terna, negada, despreciada, incluso por los "ladinos" -
pobres y oprimidos que viven en la región o son al igual
que ellos trashumantes.

Esta contradicción étnica y cultural encuentra su-
origen en la relación ancestral de dominación entre los
conquistadores españoles y los "indios" de nuestras --
tierras, y vino reforzada posteriormente por el mecanis-
mo ideológico de la discriminación de los conquistadores
para justificar su opresión sobre los llamados "indios".

Actualmente, el contenido racista de esta contra--
dicción ha aumentado en todo el país, manifestandose por
lo demás entre los habitantes de la región de la Zona -
Costa de Ensenada, Baja California, esto es, entre "la-
dinos" migrantes y no migrantes. De hecho, en esta re-
gión respecto al "oaxaquita" no se ha atenuado dicha --
contradicción, cosa que ha sucedido en otras regiones -

del país, como consecuencia de la amplitud que ha adquirido el fenómeno del mestizaje.

En esta "Tierra de destino" del indígena migrante, sigue existiendo ésa contradicción étnica y cultural, -- resultado directo de los viejos y retrógados mecanismos -- ideológicos, transformandose evidentemente las mismas formas de dominación. Además, cabe decir, que la "frontera" cultural entre los "axaquitas" y los "ladinos" lugareños no corresponde precisamente y/o estrictamente a la estructura de clases de la sociedad regional actual.

A pesar de ello, el sistema actual de explotación se retroalimenta de la opresión cultural y de la discriminación que se desarrollaron en épocas anteriores al surgimiento del sistema capitalista en México.

La cultura del pueblo trashumante "oaxaquita" de hoy, a pesar del contacto directo con otras culturas re-

gionales occidentalizadas, es el producto de cuatro siglos y medio presentando como característica esencial: la explotación y miseria que fué reducida después de la conquista. A través de su actuación como factores económicos y como partícipes del proceso histórico y, como consecuencia de tal participación y del contacto con otras culturas regionales estan corriendo el peligro de perder su lengua y sus costumbres, aunque de hecho hayan perdido su organización política, económica, prácticas religiosas, etc., y muchas de sus tradiciones -por no decir, que todas- .

El desarrollo impuesto por el sistema capitalista a este grupo indígena, desde de un modo de vida campesino, hasta los extremos de hoy en esta región del país, que los obliga a la venta ambulante de su fuerza de trabajo - a cambio de un salario de miedo, que no les ofrece --- ningún tipo de perspectivas a corto ni a largo plazo.

Su miseria irá creciendo, acompañada del abandono -

de su cultura como resultado de la pérdida de sus ---
tierras, de la destrucción de su vida comunitaria, del -
contacto con la cultura capitalista agresiva que los --
obliga a peregrinar por el país. Aunado a todo ello, la
perpetuación de la discriminación racial. Sólo un ---
cambio estructural en base a una Planeación Participati-
va, (1) constituye hoy en día la única alternativa po-
sible y verdadera de solución a su tan aterradora situa-
ción.

La base de este cambio se concibe como una secuencia de
acercamientos progresivos, primeramente sobre el conoci-
miento crítico de su realidad como clase social. La --
táctica a seguir consiste en hacer un plan elaborado por
ellos mismos en función de sus problemas y necesidades -

(1). Entendemos por Planeación Participativa a aquella
acción social que permite a los individuos entan-
to miembros de un grupo o clase social, partici--
par en el planteamiento de su desarrollo social y
en los procesos que ésta requiere mediante la --
identificación y determinación teniendo como base
la autogestión política.

prioritarias, producto de un razonamiento, de un diseño de objetivos, y de una selección de recursos y procedimientos de acción que se elaboren con objeto de desarrollar y llevar a la práctica un plan organizativo de acción social y política a partir de sus intereses y necesidades de clase.

La Planeación Participativa, es el concepto, el instrumento básico de operacionalización durante el proceso del cambio reivindicacional, deberá estar orientada a motivar la participación e integración del grupo, en tanto como clase social transformadora del actual estado de cosas.

La Planeación Participativa en base a la organización sindical primeramente, creará aquellos capaces mecanismos que permitan consolidar su integración enlazados con los campesinos pobres y obreros en pro de la desalienación de todo trabajo asalariado.

La puesta en marcha de este instrumento conceptual, - presupone una acción concentrada y simultánea de todos -- los elementos que inciden en la elevación substancial - del estado de vida de esta población.

La Planeación Participativa es un modelo de acción. Considera que su estrategia de desarrollo es impulsar -- una reflexión-acción social colectiva, que permita elevar los niveles de conciencia acerca de las verdaderas causas de sus problemas; plantear una acción conjunta; y luego, - la lucha social encaminada a la transformación dialéctica de la sociedad

La metodología de acción deberá ser participativa. - Es el grupo, la clase la que se analiza críticamente y se hace gestora de su propia historia a través de la autogestión.

Así, la Planeación Participativa se vuelve una herraja

mienta de la realidad, por lo tanto científica, sensible de análisis de la realidad social, permitiendo la reflexión y la acción de sus participantes, quienes a partir de su propia percepción de su realidad, descubren que tienen valores y fuerzas que podrán desarrollar.

Los objetivos generales de la Planeación Participativa están centrados en el interés que el grupo como -- clase social debe asumir frente a su realidad. Para - ello, estos trabajadores deben:

- Propiciar una organización político-sindical conocedora de su realidad y valorizadora de su cultura.
- Promover que el conocimiento común o cotidia no de sus problemas se convierta en un conocimiento crítico y transformador de su reali dad.

- Generar la participación organizada de la búsqueda de soluciones alternativas a -- problemas comunes.

Ahora bien, lo importante en la Planeación Participativa es el proceso que se desarrolle en torno a las acciones, a desarrollar por la organización porque ese proceso, es el que permitirá llevar a cabo un nuevo modelo socio-cultural.

La Planeación Participativa considera acciones que deben estar enfocadas a desarrollar capacidades y fuerza política, en encontrar formas adecuadas de organización laboral y política, obtener y aplicar recursos. Este -- procedimiento reviste cuatro etapas fundamentales de educación política:

- Como punto de partida, se plantea la experiencia inicial, es decir, el mo

mento en el cual el grupo de inmigrantes se aproxima de una manera acrítica, es decir, sin estar consciente de la observación del fenómeno del cual forman parte.

- En una segunda etapa, se da la reflexión en la cual los participantes tienen la posibilidad de verbalizar los aspectos inherentes a su realidad y problemática de su situación social. Es aquí, donde la incipiente organización capte y observe prejuicios, temores o cualquier otro tipo de actitud o limitación que interfieran en el proceso de consolidación y lucha.
- Ubicados estos elementos, se pasa a la etapa de conceptualización, momento en el que el grupo organizado puede generalizar, sintetizar y abstraer para la obtención de principios y parámetros de

acción de lucha.

- El cuarto momento o etapa es la Acción política, en ella se concentran los componentes de la autogestión como el fijar metas, determinar estrategias, etc. Constituye la pauta comportamental y los frentes de la real lucha político-sindical independiente por la democracia interna y contra todo sistema social injusto y represivo.

CONCLUSIONES

Los "oaxaquitas" es un fenómeno social que tiene su punto de partida en el éxodo de familias indígenas a la zona rural de la costa del municipio de Ensenada, Baja California, provocado por cambios demográficos, económicos y políticos del campo y por el "desarrollo" agrícola en esta zona.

La migración no puede ajustarse a un único factor sino a todo un sistema combinado: explosión demográfica, pauperización de las condiciones de existencia económico-social de los indígenas campesinos, demanda de mano de obra en la zona costa de Ensenada, etc.

El indígena en general se instala en la región en núcleos comunitarios en las afueras de la comunidad agrícola regional y/o en espacios reducidos dentro de la

tierra de cultivo, en los que perpetúa en parte el patrón de vida rural indígena. Se aprecia una distancia social y económica sino enorme, vastante grande entre estos - núcleos y la población citadina que los rodea.

Es significativo en parte, por sus efectos, el "aislamiento" social en que desenvuelven su vida las familias indígenas en esta zona: conservan un modo de vida - y un sistema de valores, que muchas de las veces no "concuerdan" con el patrón de vida del citadino. Hecho que es resultado directo de la ideología del racialismo propia del individuo recidente de esta región del país.

Estos indígenas indudablemente son una población -- marginal, y como tales comparten pobreza, viviendas miserables y carencias de educación y adiestramiento. Pero - el hecho de que sean indígenas no es condicionante y --- mucho menos una instancia determinante de su status socioeconómico. Su posición está dada mas por la estructura económica-política ocupacional que por sus caraterístici

cas étnicas y culturales. Aunque a decir verdad, esto -
último constituya un factor influyente o coadyuvante de -
tal posición.

De ahí, que resulte lógicamente incorrecto plantear
el fenómeno de los "oaxaquitas" como un fenómeno ---
estrictamente étnico. Su posición socioeconómica está
dada (supra) no por sus características culturales y -
étnicas, sino por la estructura de clases y sus efectos-
concomitantes, tales como falta de educación, dependencia
en el trabajo asalariado como fuente única de ingresos, y
por el hecho de no tener acceso a derechos laborales y
de servicios sociales, entre otros aspectos. A grosso -
modo, no son pobres por ser indígenas sino por ocupar --
posiciones de explotación y marginación.

Por otro lado, las personas que se inquietan porque
éste indígena aún no se "integra" a la sociedad regio-
nal, resulta obvio que ignoran la alternativa que les --
ofrece. Aquí es necesario señalar la postura de los fun

cionarios del Instituto Nacional Indigenista al respecto. En una brevísima entrevista que realizamos con ellos en la Ciudad de Ensenada, y al plantearles que el grueso de los inmigrantes hacia la zona rural del municipio eran de extracción indígena, manifestaron entre otras cosas lo siguiente: "... que sería evidente que corresponde al I.N.I. si no asumir la responsabilidad total en un diseño y ejecución de acciones, sí al menos le correspondía ... la coordinación de ... actividades ... con el objeto de proteger a la población mencionada, así como aquellas tendientes ... a lograr su integración ... a la sociedad regional ... que todo proceso migratorio debe ser visto antes que nada como un proceso de integración paulatina, ... de colonización, de mestizaje, en el que la población local y la migrante intercambian de una manera ... toda la información de que ambas disponen en términos de cultura, ... en general de formas de vida ..." Nosotros -- interpretamos éso -esperando no estar equivocados- que a cambio de su cultura, se les pide se transformen en uno más de los cientos de marginales sin rostro que abundan en la región, sin posibilidad de encontrar empleo permanente y encarcelados en la miseria. Porque a los pocos

indígenas naturales del Estado ¿qué se les ha ofrecido? En esto, queremos decir, que es completamente erróneo -- que integrando culturalmente a los "oaxaquitas" se resolverá el problema de su miseria.

La situación económica del indígena migrante está estancada. En el lapso de tiempo de vivir aquí, viven radicalmente marginados, sin posibilidad de movilidad social y económica. El salario del "jefe" de la familia es insuficiente. De ahí, que la esposa y los hijos --- (aunque estos sean menores de edad) se vean coaccionados en trabajar. Donde los dulces lazos que unen a los padres con sus hijos, resultan repugnantes a medida que se destruye todo vínculo de familia para estos proletarios y transforma a los niños en simples artículos de comercio, en simples instrumentos de trabajo.

A un nivel más particular el estudio nos estaría -- revelando en qué aspectos incide con mayor gravedad la pauperización en la que viven los migrantes indígenas -

durante su estancia en la región, y hacia dónde, por -
tanto, se deben encaminar las acciones tendientes a ---
lograr las condiciones de existencia de esa población.

Respecto al problema de la migración, se plantea --
en estos tiempos una fenomenal falacia: por un lado, se
habla de retener al migrante en su zona de origen, creando
allí fuentes de empleo que le permita tener un in-
greso suficiente. Proyectos que van desde la instalación
de granjas porcícolas, cooperativas y fomento de indus--
trias en la zona de origen, hasta la promoción de artesan
nías y de la vivienda. (1) En oposición a lo anterior,
no faltarían quienes aseveraran que sin detener la migra-
ción se busque la manera de proteger al migrante en las
zonas de atracción, sin importar que las obras tengan un
uso de carácter temporal, esto es, mientras el migrante-
resida en la región.

(1). Lourdes Arizpe, Op Cit. pp. 141 y 142.

CUADROS ESTADISTICOS

| POBLACION ACTUAL 1979 | | |
|-------------------------|---|---|
| RANGO DE POBLACION | LOCALIDAD | POBLACION 1979 |
| De 250,000 a 499,999 | | |
| De 60,000 a 249,999 | ENSENADA * | 134,610 |
| De 30,000 a 59,999 | | |
| De 5,000 a 29,900 | Manadero Porvenir-Fco. Zarco. | 8,835 5,738 |
| De 2,500 a 4,999 | San Vicente Isla de Cedros San Quintín-L. Cárdenas | 4,864 4,000 3,359 |
| De 500 a 2,499 | Chapultepec Rosario Valle de la Trini- dad Eréndira V. Guerrero Camalú Nvo. Mexicali R. Jaramillo L. Valle Sto. Tomás Ojos Negros Colonet Padre Kino | 2,204 1,645 1,487 1,347 1,330 1,295 892 770 700 665 577 542 525 |
| De 000 a 499 | Resto de localidades | 17,978 |
| TOTAL | Municipio | 193,363 |

* Incluye El Sauzal.

FUENTE: PLAN MUNICIPAL DE DESARROLLO URBANO DE
ENSENADA. p. 58

CUADRO No. 2

| AGUA POTABLE LOCALIDAD | 1 9 7 9 | | | | |
|-------------------------------|---------------------|-------------|----------------|---|-----------------------------------|
| | POBLACION ACTUAL | INDI CE | % DEL VICIO | SER DEFICIT EN No. HA BITANTES | No. DE UNI DADES AC TUALES. |
| Ciudad de Ensenada | 134,610 | 5.7 | 72 | 37,691 | 17,003 |
| Manadero | 8,835 | 5.1 | 75 | 2,209 | 1,299 |
| Porvenir-Zarco | 5,738 | 5.04 | 40 | 3,443 | 455 |
| San Vicente | 4,864 | 5.18 | 75 | 1,216 | 704 |
| Isla de Cedros | 4,000 | 5.5 | 94 | 240 | 683 |
| S. Quintín-Lázaro Cárdenas | 3,359 | 5.3 | 75 | 840 | 475 |
| Chapultepec | 2,204 | 7.36 | 50 | 1,102 | 150 |
| Rosario | 1,645 | 6.28 | 10 | 1,481 | 26 |
| Valle de la Trini- dad | 1,487 | 6.5 | 10 | 1,338 | 23 |
| Eréndira | 1,347 | 5.65 | 25 | 1,010 | 60 |
| Vicente Guerrero | 1,330 | 5.23 | 75 | 332 | 190 |
| Camalú | 1,295 | 5.2 | 75 | 324 | 187 |
| Bahía de los Angeles | 385 | 4.8 | 80 | 77 | 64 |
| Villa Jesús María | 367 | 5.3 | 100 | 0 | 69 |
| Resto de localidades | 21,897 | 6.34 | 35 | 14,232 | 1,209 |
| TOTAL | 193,363 | 5.63 | 59.4 | 65,535 | 22,597 |

FUENTE: PLAN MUNICIPAL DE DESARROLLO URBANO DE ENSENADA. p. 71

| DRENAJE LOCALIDAD | 1 9 7 9 | | | | |
|---------------------------|---------------------|------------|--------------------|----------------------------------|-----------------------------|
| | POBLACION ACTUAL | INDI CE | % DEL SERVI CIO | DEFICIT EN HABITANTES 100% | No. DE UNI DADES ACT. |
| Cd. de Ensenada | 134,610 | | 60 | 53,844 | 9,446 |
| Maneadero | 8,835 | | 0 | 8,835 | 0 |
| Porvenir-F.Zarco | 5,738 | | 0 | 5,738 | 0 |
| San Vicente | 4,864 | | 0 | 4,864 | 0 |
| Isla de Cedros | 4,000 | | 0 | 4,000 | 0 |
| S.Quintín-L.Cár- denas | 3,359 | | 0 | 3,359 | 0 |
| Chapultepec | 2,204 | | 0 | 2,204 | 0 |
| Rosario | 1,645 | | 0 | 1,645 | 0 |
| Valle de la Tri- nidad | 1,487 | | 0 | 1,487 | 0 |
| Eréndira | 1,347 | | 0 | 1,347 | 0 |
| V. Guerrero | 1,330 | | 0 | 1,330 | 0 |
| Camalú | 1,295 | | 0 | 1,295 | 0 |
| Bahía de los Angeles | 385 | | 0 | 385 | 0 |
| Villa Jesús Ma. | 367 | | 0 | 367 | 0 |
| Resto de locali- dades | 21,897 | | 0 | 21,897 | 0 |
| TOTAL | 193,363 | | 60 | 112,597 | 9,446 |

FUENTE: PLAN MUNICIPAL DE DESARROLLO URBANO DE ENSENADA. p. 72.

| ELECTRIFICACION LOCALIDAD | 1 9 7 9 | | | | |
|--------------------------------|---------------------|------------|-------------------|--------------------------|------------------------------|
| | POBLACION ACTUAL | INDI CE | % DEL SERVICIO | DEFICIT EN HABITANTES | No. DE UNIDA DES ACTUALES |
| Cd. de Ensenada | 134,610 | | 90 | 13,461 | 21,254 |
| Manadero | 8,835 | | 85 | 1,325 | 1,473 |
| Porvenir-Zarco | 5,738 | | 38.50 | 3,534 | 437 |
| San Vicente | 4,864 | | 90 | 486 | 845 |
| Isla de Cedros | 4,000 | | 98 | 400 | 712 |
| S. Quintín-Láza ro Cárdenas | 3,359 | | 95 | 168 | 602 |
| Chapultepec | 2,204 | | 60 | 882 | 180 |
| Rosario | 1,645 | | 5 | 1,563 | 13 |
| Valle de la Tri nidad | 1,487 | | 0 | 1,487 | 0 |
| Eréndira | 1,347 | | 95 | 67 | 226 |
| V. Guerrero | 1,330 | | 95 | 68 | 242 |
| Camalú | 1,295 | | 50 | 648 | 125 |
| Bahía de los Angeles | 385 | | 95 | 19 | 76 |
| Villa Jesús Ma. | 367 | | 0 | 367 | 0 |
| Resto de localidades | 21,897 | | 48.5 | 10,620 | 1,779 |
| TOTAL | 193,363 | | 67.10 | 35,275 | 27,964 |

CUADRO No. 5

| EDUCACION PRE-ESCOLAR | | | | | |
|---------------------------------|---------------------|---------------|--------------------------|--------------------|--------------|
| 1 9 7 9 | | | | | |
| LOCALIDAD | POBLACION ACTUAL | DEMANDA | POBLACION ESTUDIANTIL | #AULAS ACTUALES | DEFI CIT. |
| CD. De Ensenada | 134,620 | 7,352 | 1,839 | 37 | 5,513 |
| Manadero | 8,835 | 535 | 68 | 3 | 467 |
| San Vicente | 4,864 | 294 | 30 | 2 | 264 |
| Isla de Cedros | 4,000 | 242 | 0 | 0 | 242 |
| San Quintín-Láza ro Cárdenas | 3,359 | 203 | 90 | 4 | 113 |
| Resto de Localidades | 37,684 | 3,072 | 362 | 14 | 2,710 |
| TOTAL | 193,362 | 11,698 | 2,389 | 60 | 9,309 |

FUENTE: PLAN MUNICIPAL DE DESARROLLO URBANO DE
ENSENADA. P. 82.

CUADRO No. 6

| EDUCACION PRIMARIA | | 1 9 7 9 | | | |
|-----------------------------|------------------|---------------|----------------------------|--------------|--------------|
| LOCALIDAD | POBLACION ACTUAL | DEMANDA | POBLACION ESTUDIAN- TIL | # DE AULAS | DEFICIT |
| Cd. De Ensenada | 134,620 | 25,520 | 25,776 | 845 | |
| Maneadero | 11,166 | 2,029 | 1,793 | 11 | |
| Porvenir-Zarco | 5,738 | 1,272 | 987 | 12 | 285 |
| San Vicente | 4,864 | 1,663 | 550 | 11 | 1,113 |
| Isla de Cedros | 4,000 | 840 | 750 | 12 | 90 |
| San Quintín-Lázaro Cárdenas | 3,359 | 826 | 1,189 | 25 | |
| Chapultepec | 2,204 | 488 | 570 | 14 | |
| Rosario | 1,645 | 492 | 421 | 9 | 71 |
| Valle de la Trinidad | 1,487 | 456 | 200 | 12 | 256 |
| Eréndira | 1,347 | 343 | 185 | 6 | 158 |
| V. Guerrero | 1,330 | 367 | 488 | 12 | |
| Camalú | 1,295 | 380 | 374 | 9 | 6 |
| Bahía de los Angeles | 385 | 81 | 90 | 3 | |
| Villa Jesús María | 367 | 107 | 90 | 3 | 17 |
| Resto de Localidades | 21,896 | 5,934 | 2,762 | 66 | 3,172 |
| TOTAL | 193,362 | 40,798 | 36,225 | 1,050 | 4,573 |

FUENTE: PLAN MUNICIPAL DE DESARROLLO URBANO DE ENSENADA. P. 83.

CUADRO No. 7

102

| EDUCACION SECUNDARIA LOCALIDAD | 1 9 7 9 | | | | |
|-----------------------------------|---------------------|---------------|-----------------------|-------------------|---------------|
| | POBLACION ACTUAL | DEMANDA | POBLACION ESTUDIAL | # DE TIL AULAS | DEFICIT |
| Cd. de Ensenada | 134,620 | 15,966 | 9,253 | 283 | 6,713 |
| Manadero | 11,166 | 1,242 | | | 1,242 |
| Porvenir-Zarco | 5,738 | 360 | 180 | 6 | 180 |
| San Vicente | 4,864 | 670 | 150 | 5 | 520 |
| Isla de Cedros | 4,000 | 364 | | | 364 |
| San Quintín-Lázaro Cárdenas | 3,359 | 460 | 458 | 13 | 2 |
| Chapultepec | | | | | |
| Rosario | 1,645 | 206 | 75 | 3 | 131 |
| Valle de la Trinidad | 1,487 | 245 | 700 | 18 | |
| Eréndira | 1,347 | 203 | | | 203 |
| V. Guerrero | 1,330 | 164 | 226 | 6 | |
| Camalú | | | | | |
| Bahía de los Angeles | | | | | |
| Villa Jesús María | | | | | |
| Resto de Localidades | 23,806 | 3,440 | | | 3,440 |
| TOTAL | 193,362 | 23,320 | 11,042 | 334 | 12,278 |

FUENTE: Plan Municipal de Desarrollo
Urbano de Ensenada. P. 84.

CUADRO No. 8

UNIDADES MEDICAS - POB. ATENDIDA

| LÓCALIDAD | POBLACION ACTUAL | Nº. DE CAMAS | POBLACION ATENDIDA | DEFICIT |
|----------------------------------|---------------------|-----------------|-----------------------|---------------|
| Cd. Ensenada | 134,610 | 223 | 118,497 | 16,022 |
| Maneadero | 8,835 | 2 | 8,835 | |
| San Vicente | 4,864 | 2 | 4,815 | 49 |
| Isla de Cedros | 4,000 | 2 | 4,000 | |
| San Quintín-Lá- zaro Cárdenas | 3,359 | 11 | 3,316 | 43 |
| Porvenir-Zarco | 5,783 | | 1,176 | 1,028 |
| Chapultepec | 2,204 | | | 2,204 |
| Rosario | 1,645 | | | 1,645 |
| V. de la Trinidad | 1,487 | | 1,487 | |
| Eréndira | 1,347 | | | 1,347 |
| V. Guerrero | 1,330 | 12 | 1,330 | |
| Camalú | 1,295 | | | 1,295 |
| B. Angeles | 385 | | | 385 |
| V. Jesús María | 367 | 3 | 367 | |
| Resto de locali- dades | 25,430 | 8 | 19,123 | 6,398 |
| TOTAL | 196,896 | 263 | 162,946 | 30,416 |

FUENTE: Varias. Coordinación de Planes de Desarrollo
Urbano 1980, S.A.H.O.P.E.

CUADRO No. 9

ZONA COSTA DE ENSENADA

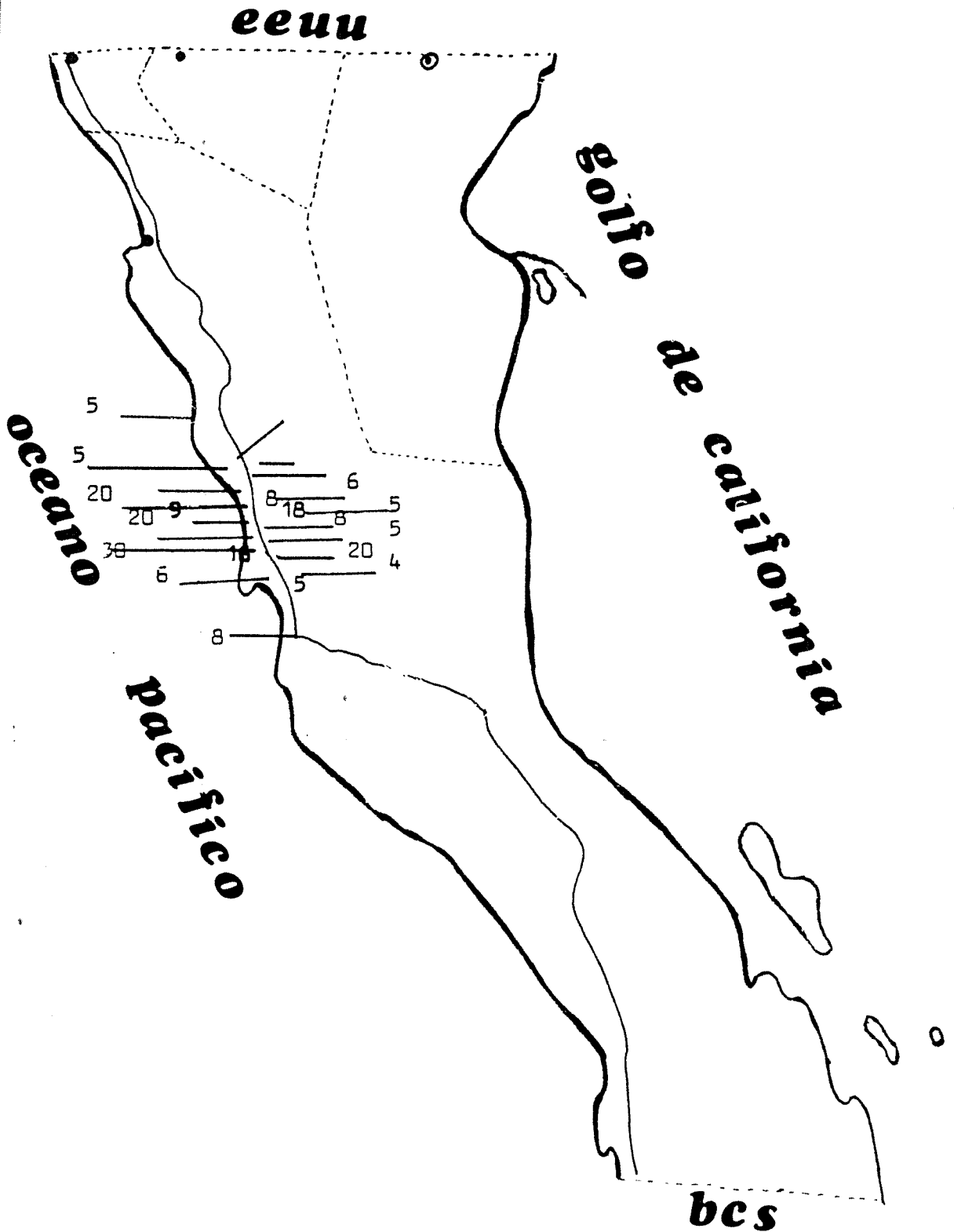
| CULTIVO | HAS. CULTIVADAS | REQUERIMIENTOS DE MANO DE OBRA (%) |
|---------------|--------------------|---------------------------------------|
| Chile | 1.2 | 0.6 |
| Calabacita | 0.3 | 0.1 |
| - Cebolla | 7.0 | 1.1 |
| - Papa | 14.3 | 4.4 |
| - Tomate Vara | 57.4 | 83.3 |
| Lechuga | 6.2 | 0.7 |
| Repollo | 3.4 | 0.4 |
| Zanahoria | 0.8 | 0.2 |
| Ajo | 0.4 | 0.1 |
| Otros | 9.0 | 9.1 |
| TOTAL | 100 | 100 |

FUENTE: Secretaría de Agricultura y Recursos
Hidráulicos, Dirección de Economía-
Agrícola.

NUMERO DE ENCUESTAS POR COMUNIDAD

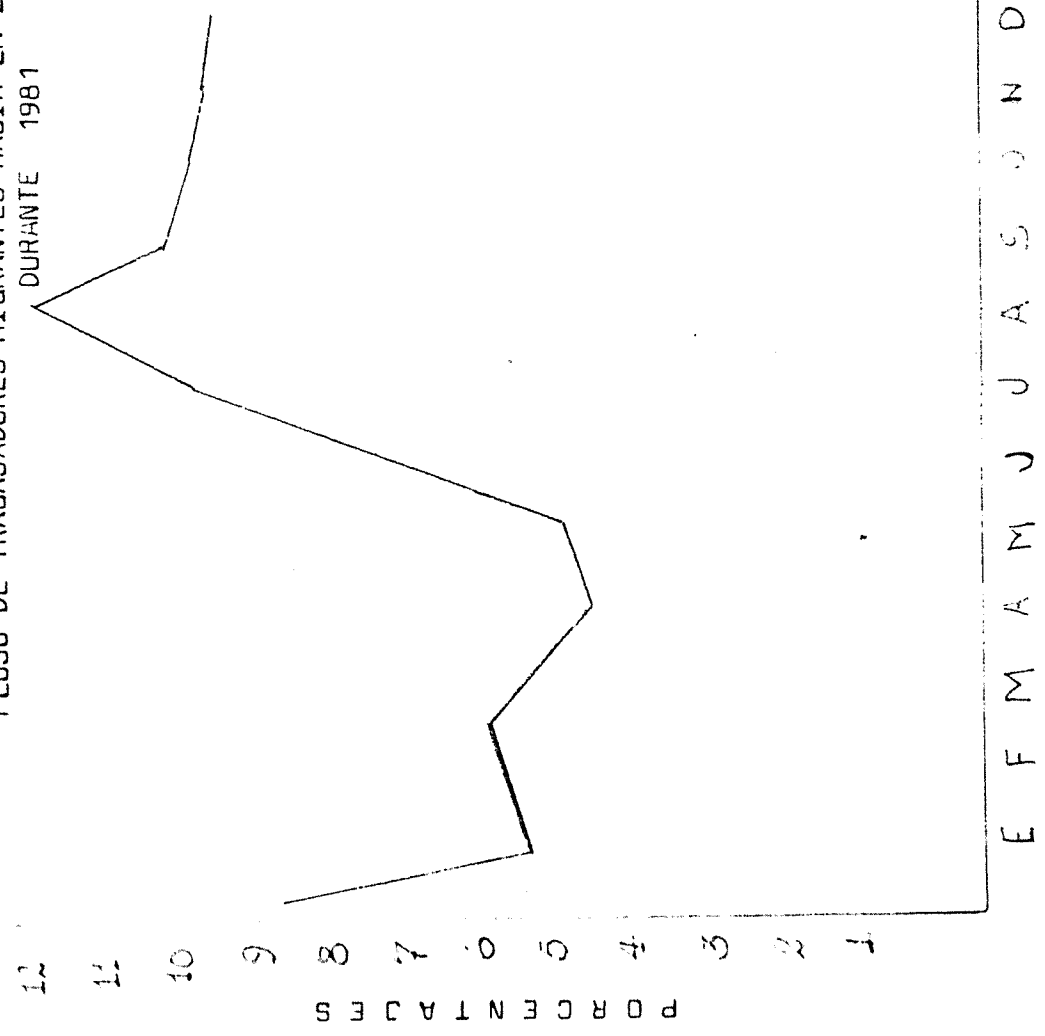
| COMUNIDAD | NUMERO DE ENCUESTAS |
|--------------------------|---------------------|
| Ejido Eréndira | 5 |
| Colonet | 5 |
| Camalú | 20 |
| Colonia Vicente Guerrero | 20 |
| Ejido El Papalote | 6 |
| Santa María | 4 |
| San Quintín | 30 |
| Colonia Lázaro Cárdenas | 16 |
| El refugio | 18 |
| Los Pinos | 20 |
| Las Escobas | 8 |
| El Rosario de Arriba | 8 |
| Ejido Leandro Valle | 9 |
| La Garrocha | 5 |
| El Milagro | 5 |
| San Simón | 5 |
| Ejido Emiliano Zapata | 6 |
| Ejido Padre Kino | 8 |
| TOTAL | 198 |

LOCALIZACION DE LAS COMUNIDADES ENCUESTADAS



FLUJO DE TRABAJADORES MIGRANTES HACIA LA ZONA DE CULTIVOS DE HORTALIZAS DURANTE 1981

GRAFICA No. 1



E F M A M J J A S O N D

A N E X O

No. de cuestionario: _____

Localidad: _____

Fecha: _____

1. Sexo:

1. Masculino

2. Femenino

2. Estado civil:

1. Casado

4. Divorciado

2. Soltero

5. Unión libre

3. Viudo

3. Es originario de esta localidad ?

1. Si

2. No

4. Si no es originario de esta localidad de
donde proviene ? _____

5. En su éxodo se hizo acompañar de su familia?

1. Si

2. No

En caso afirmativo

6. ¿Cuántos miembros de su familia lo acompañan
o lo han acompañado? ¿por qué? _____

7. Edad de cada miembro de su familia:

- | | |
|--------------------|--------------------|
| 1. De 0 a 5 años | 6. De 31 a 40 años |
| 2. De 6 a 12 años | 7. De 41 a 50 años |
| 3. De 13 a 17 años | 8. De 51 a 60 años |
| 4. De 18 a 23 años | 9. Más de 61 años |
| 5. De 24 a 30 años | |

8. Considera que usted y su familia pertenecen a algún grupo indígena?

- 1. Si
- 2. No

En caso afirmativo

9. ¿ A qué grupo ? _____

10. Condición por la cual abandonó o abandonaron su lugar de origen.

- 1. Búsqueda de trabajo
- 2. Mejorar sus condiciones de vida social
- 3. Viajar
- 4. Otros _____

11. Trabaja Usted ?

- 1. Si
- 2. No

12. Su trabajo es:

- 1. Eventual
- 2. De planta

25.-¿Cuál es el ingreso familiar promedio durante su estancia en ésta región? _____

26.-¿Cuál es el trato que recibe por parte del patrón?

27.-Posee tierras o empresa alguna en su lugar de origen?

1. Si

2. No

Por qué? _____

28.-Lengua:

1. Habla español _____

2. No Habla español _____

3. Es bilingüe _____

4. Otra lengua _____ ¿Cuál? _____

29.-Es la primera vez que viene a ésta región?

1. Si

2. No

30.-Si no es la primera vez que viene desde cuándo está o están viniendo, en qué época del año y de cuándo a cuándo? _____

19.-¿Ha solicitado Ud. o algun otro miembro de su familia un trabajo diferente al que -- desempeñan hasta ahora?

1. Si

2. No

En caso negativo

20.-¿Por qué? _____

21.-¿En su empleo se han entablado contratos legales de trabajo?

1. Si

2. No

22.-¿Conoce sus derechos como trabajador según lo marca la Ley Federal del Trabajo?

1. Si

2. No

23.-¿Quién lo emplea como trabajador?

1. Ejidatarios

2. Rancheros

3. Cooperativas

4. Otros _____

24.-¿Cuál era el ingreso familiar promedio en su lugar de origen? _____

CENTRO DE INVESTIGACIONES SOCIALES
UNAM - IASIS
BARRAJÓN, R. GONZÁLEZ

13.- ¿Cuántos miembros de su familia trabajan?

- | | |
|------------------------|------------------|
| 1. Esposo | 4. Hijo(a) _____ |
| 2. Esposa | 5. Hijo(a) _____ |
| 3. Parientes (s) _____ | 6. Hijo(a) _____ |

Edad

14.- ¿Qué tipo de trabajo, ocupación u oficio desempeñan? _____

15.- Según su punto de vista, las oportunidades de trabajo en su lugar de origen son:

- | | |
|--------------|------------|
| 1. Muchas | 3. Escasas |
| 2. Regulares | 4. No hay |

Y en ésta región de Baja California son:

- | | |
|----------------|------------|
| 16.- 1. Muchas | 3. Escasas |
| 2. Regulares | 4. No hay |

17.- En su lugar de origen ¿Qué actividad u oficio desempeñaba? _____

18.- ¿Qué tipo de trabajo, actividad u oficio ha realizado usted y la gran mayoría de su familia durante su estancia en ésta zona?

- | | |
|----------|----------|
| 1. _____ | 3. _____ |
| 2. _____ | 4. _____ |

31.-Escolaridad:

Cuántos miembros de su familia:

1. No saben leer y escribir _____
2. Saben leer y escribir _____
3. Tienen primaria completa _____
4. Tienen primaria incompleta _____
5. Tienen secundaria completa _____
6. Tienen secundaria incompleta _____
7. Otros estudios _____

32.-Ud. y su familia cuentan con:

1. Seguridad social
2. Asistencia médica
3. Repartición de utilidades
4. Otros _____

33.-Pertenece Ud. o algun miembro de su familia a algun sindicato?

1. Si
2. No

34.-¿Milita Ud. o algun miembro de su familia en algun partido político?

1. Si
2. No

35.-La vivienda en que vive es:

1. Propia
2. Rentada
3. Prestada
4. Otra _____

CONDICIONES GENERALES DE LA VIVIENDA

36.-Paredes:

1. Block
2. Madera
3. Adobe
4. Estuco

5. Ladrillo
6. Lamina
7. Cartón
8. Otro _____

37.-Techos:

1. Concreto
2. Madera
3. Estuco

4. Cartón
5. Plástico
6. Otros _____

38.-Pisos:

1. Cemento
2. Ladrillo
3. Madera

4. Tierra
5. Otro _____

39.-Su casa cuenta con:

1. Sanitario

2. Letrina

40.-Si cuenta con letrina, ésta es:

1. Familiar

2. Compartida con otras familias

41.- Cuántos cuartos tiene la casa-habitación donde viven usted y su familia ?.

- | | |
|-----------------|---------------------------|
| 1. Un cuarto | 4. Cuatro cuartos |
| 2. Dos cuartos | 5. Más de cuatro cuartos. |
| 3. Tres cuartos | |

42.- Cuántos individuos viven en su casa-habitación?.

- | | |
|-------------------|----------------------|
| 1. De 1 a 2 _____ | 5. De 9 a 10 _____ |
| 2. De 3 a 4 _____ | 6. De 11 a 12 _____ |
| 3. De 5 a 6 _____ | 7. De 13 o más _____ |
| 4. De 7 a 8 _____ | |

DE LA SIGUIENTE LISTA ¿QUE ALIMENTOS COMEN UD. Y SU FAMILIA DURANTE LA SEMANA?

43.- Huevo ¿Cuántas veces a la semana?

- | | |
|--------------|----------------------|
| 1. No come | 4. Tres veces |
| 2. Una vez | 5. Más de tres veces |
| 3. Dos veces | |

44.- Carne ¿Cuántas veces a la semana?

- | | |
|--------------|----------------------|
| 1. No come | 4. Tres veces |
| 2. Una vez | 5. Más de tres veces |
| 3. Dos veces | |

45.- Leche ¿Cuántas veces a la semana?

- | | |
|--------------|----------------------|
| 1. No come | 4. Tres veces |
| 2. Una vez | 5. Más de tres veces |
| 3. Dos veces | |

- 46.- Pescado ¿Cuántas veces a la semana?
- | | |
|--------------|----------------------|
| 1. No come | 4. Tres veces |
| 2. Una vez | 5. Más de tres veces |
| 3. Dos veces | |
- 47.- Verduras ¿Cuántas veces a la semana?
- | | |
|--------------|----------------------|
| 1. No come | 4. Tres veces |
| 2. Una Vez | 5. Más de tres veces |
| 3. Dos veces | |
- 48.- Frutas ¿Cuántas veces a la semana?
- | | |
|--------------|----------------------|
| 1. No come | 4. Tres veces |
| 2. Una vez | 5. Más de tres veces |
| 3. Dos veces | |
- 49.- Cereales ¿Cuántas veces a la semana?
- | | |
|--------------|----------------------|
| 1. No come | 4. Tres veces |
| 2. Una vez | 5. Más de tres veces |
| 3. Dos veces | |
- 50.- Frijol ¿Cuántas veces a la semana?
- | | |
|--------------|----------------------|
| 1. No come | 4. Tres veces |
| 2. Una vez | 5. Más de tres veces |
| 3. Dos veces | |
- 51.- Maiz ¿Cuántas veces a la semana?
- | | |
|--------------|----------------------|
| 1. No come | 4. Tres veces |
| 2. Una vez | 5. Más de tres veces |
| 3. Dos veces | |

- 52.- Chile ¿Cuántas veces a la semana?
1. No come 4. Tres veces
2. Una vez 5. Más de tres veces
3. Dos veces
- 53.- Otros (especifique) _____
- _____
- 54.- En caso de que Ud. tenga hijos menores de 15 años. ¿Asisten regularmente a la escuela?
0. No tiene hijos de esa edad.
1. Si
2. No
- En caso negativo
- 55.- ¿Por qué? _____
- _____
- _____
- 56.- ¿Qué tipo de enfermedades o malestares han padecido con más frecuencia Ud. y su familia?
0. No sabe
1. Gastrointestinales
2. Respiratorias
3. Amigdalitis
4. Otras (especifique) _____

57.- ¿Cuántas veces a la semana consume licor usted o algún otro miembro de su familia?

- | | |
|------------------------|------------|
| 1. No consume | 4. Diario |
| 2. Una vez a la semana | 5. No sabe |
| 3. Cada tercer día | |

58.- ¿Cuáles son los 5 principales problemas que afronta su familia?
(Señalarlos en orden de importancia)

- | | |
|----------|----------|
| 1. _____ | 4. _____ |
| 2. _____ | 5. _____ |
| 3. _____ | |

OBSERVACIONES: _____

BIBLIOGRAFIA

1. AGENDA ESTADISTICA 1980.
S. P. P.
Coordinación General de los Servicios Nacionales
de Estadística, Geografía e Informática.
México, 1981.
2. Arispe, Lourdes, INDIGENAS EN LA CIUDAD DE MEXICO
(El Caso de las "Marías").
SepSetentas-Diana.
México, 1979.
3. BAJA CALIFORNIA 1977-1983. (Planteamientos y -
Propósitos). Roberto de la Madrid Romandía.
Mexicali, B.C., 1977.
4. Bryan, Roberts, CIUDADES DE CAMPESINOS. (La Econo-
mía Política de la Urbanización en el Tercer Mundo).
Editorial Siglo XXI.
México, 1980.
5. Bonfil, Batalla, Guillermo, LOS PUEBLOS INDIGENAS:
VIEJOS PROBLEMAS, NUEVAS DEMANDAS.
En "México, hoy" (Pablo González Casanova y Enri-
que Florescano, Coordinadores).
Editorial Siglo XXI.
México, 1980.

6. Castro, Gaxiola Eleazar y Otros, CONDICIONES MATE-
RIALES DE VIDA DE LA SUPERPOBLACION RELATIVA. Estu-
dio de un Caso: La Ciudad de Mexicali, Baja Cali-
fornia.
Trabajo Profesional.
Escuela de Ciencias Sociales y Políticas, U.A.B.C.
Mexicali, B.C., 1980.
7. Lombardo, Toledano Vicente, EL PROBLEMA DEL INDIC.
SepSetentas, No. 114.
México, 1973.
8. Marx, Carlos, EL CAPITAL. (Crítica de la Economía
Política).
Vol. 1.
Editorial Fondo de Cultura Económica.
México, 1976.
9. Marx, Carlos y Federico Engels, EL MANIFIESTO DEL
PARTIDO COMUNISTA.
Editorial Grijalbo.
México, 1969.
10. Muñoz, García Humberto, Orlandina de Olivera y
Claudio Stern, MIGRACION Y MARGINALIDAD OCUPACIO-
NAL EN LA CIUDAD DE MEXICO.
En "El Perfil de México en 1980"
Vol. 3
Editorial Siglo XXI.
México, 1974.

11. PLAN MUNICIPAL DE DESARROLLO URBANO. ENSENADA.
Vol. 1 y 2.
Gobierno del Estado de Baja California, H. Ayuntamiento de Ensenada, B.C.
Mexicali, B.C., 1979.
12. PERIODICO OFICIAL.
Organo del Gobierno del Estado de Baja California.
Tomo LXXXVII, No. 26
Mexicali, B.C., Septiembre de 1980.
13. PLAN ESTATAL DE DESARROLLO URBANO. BAJA CALIFORNIA
Vol. 3, Corresponsabilidad sectorial.
Gobierno del Estado de Baja California.
Mexicali, B.C., 1979.
14. Pozas, Ricardo e Isabel H. de Pozas, LOS INDIOS EN LAS CLASES SOCIALES DE MEXICO.
Editorial Siglo XXI.
México, 1979.
15. Stavenhagen, Rodolfo, LAS CLASES SOCIALES EN LAS SOCIEDADES AGRARIAS.
Editorial Siglo XXI.
México, 1979.
16. Singer, Paul, ECONOMIA POLITICA DE LA URBANIZACION.
Editorial Siglo XXI.
México, 1981.
17. Trotsky, León, HISTORIA DE LA REVOLUCION RUSA. (Historia de Febrero)., Vol. 1, Tomo 7 OBRAS DE LEON - TROTSKY.
Editorial Juan Pablos.
México, 1972.



CENTRO DE INVESTIGACIONES HISTORICAS UNAM-UABC
UNIVERSIDAD NACIONAL AUTONOMA DE MEXICO / UNIVERSIDAD AUTONOMA DE BAJA CALIFORNIA

BIBLIOTECA
CENTRO DE INVESTIGACIONES HISTORICAS
UNAM - UABC
TIJUANA, B. CAL.